

# STATISTIK DAN SPASIAL KECAMATAN PRAYA 2022



BADAN PUSAT STATISTIK  
KABUPATEN LOMBOK TENGAH



DINAS KOMUNIKASI DAN INFORMATIKA  
KABUPATEN LOMBOK TENGAH

# STATISTIK DAN SPASIAL KECAMATAN PRAYA 2022



BADAN PUSAT STATISTIK  
KABUPATEN LOMBOK TENGAH



DINAS KOMUNIKASI DAN INFORMATIKA  
KABUPATEN LOMBOK TENGAH

## **KATALOG DALAM PENERBITAN**

### **STATISTIK DAN SPASIAL KECAMATAN PRAYA 2022 :**

ISBN	:	
Nomor Katalog	:	
Ukuran Buku	:	16 X 21 CM
Jumlah Halaman	:	xviii + 139
Naskah	:	Koordinator Statistik Kecamatan Praya
Gambar Kulit	:	Koordinator Statistik Kecamatan Praya
Diterbitkan oleh	:	Koordinator Statistik Kecamatan Praya

Boleh dikutip dengan menyebut sumbernya



**BAIQ MURNIATI, S.Sos**  
**CAMAT PRAYA**



## KATA PENGANTAR

Puji syukur kami panjatkan kehadiran Allah Yang Maha Kuasa, karena atas perkenanNya publikasi " **STATISTIK DAN SPASIAL KECAMATAN PRAYA 2022** " ini dapat kami rampungkan lebih cepat dibandingkan tahun sebelumnya. Penerbitan yang lebih awal ini dimaksudkan sebagai salah satu bentuk dukungan dalam rangka ikut memperlancar rangkaian proses pembangunan, yang dalam salah satu bagiannya adalah perencanaan, dimana didalamnya menyangkut penyediaan data dan informasi sebagai pendukung.

Sebagaimana halnya tahun-tahun sebelumnya publikasi ini memuat banyak ragam data dan informasi yang bersumber dari dinas instansi nivo kecamatan termasuk sumber desa/kelurahan di wilayah Kecamatan Praya, disamping hasil pengolahan data primer Badan Pusat Statistik Kabupaten Lombok Tengah.

Kepada Bapak Camat Praya beserta jajarannya, rekan-rekan kepala dinas /instansi nivo kecamatan, dan berbagai pihak yang telah mendukung kegiatan ini tak lupa kami sampaikan ucapan terima kasih dan penghargaan yang setinggi-tingginya, semoga kerjasama yang telah terjalin selama ini dapat berlanjut untuk masa mendatang.

Akhirnya, kritik dan saran konstruktif kearah perbaikan publikasi ini sangat kami harapkan.

Praya, 13 September 2022  
KOORDINATOR STATISTIK  
KECAMATAN PRAYA

**MILAHARDI**



## KATA SAMBUTAN

Dengan memanjat puji dan syukur kehadiran Allah SWT, Tuhan Yang Maha Kuasa kita sambut hadirnya publikasi “ **STATISTIK DAN SPASIAL KECAMATAN PRAYA 2022**” yang terbit lebih awal dibanding tahun-tahun sebelumnya.

Untuk perumusan perencanaan pembangunan yang efektif dan efisien kehadiran publikasi ini sebagai salah satu dari beberapa pendukung dalam rangka mencapai hasil yang optimal sangat dinantikan oleh berbagai pihak.

Publikasi ini memuat rangkuman data dan informasi yang setidaknya dapat menggambarkan potensi dan hasil-hasil pembangunan yang telah dicapai utamanya di Kecamatan Praya. Karenanya kami harapkan kepada seluruh pimpinan dinas/instansi maupun pihak-pihak terkait lainnya untuk memberikan data yang valid yang sesuai dengan keadaan sebenarnya sehingga publikasi ini mempunyai cakupan data yang luas dengan kualitas yang makin meningkat, yang pada gilirannya dapat memberi kontribusi nyata dalam membantu perencanaan yang lebih fokus kepada permasalahan yang sebenarnya.

Kepada pimpinan dan staf BPS Kabupaten Lombok Tengah/Koordinator Statistik Kecamatan, dinas/instansi dan pihak-pihak lain yang telah bekerja secara maksimal sehingga publikasi ini dapat diwujudkan, kami sampaikan terima kasih.

Kami harapkan publikasi ini dapat memberikan manfaat sebesar-besarnya bagi kepentingan pembangunan daerah dan masyarakat Nusa Tenggara Barat pada umumnya dan Lombok Tengah, serta Kecamatan Praya pada khususnya.

Praya, 13 September 2022

CAMAT PRAYA

**BAIQ MURNIATI. S.Sos**



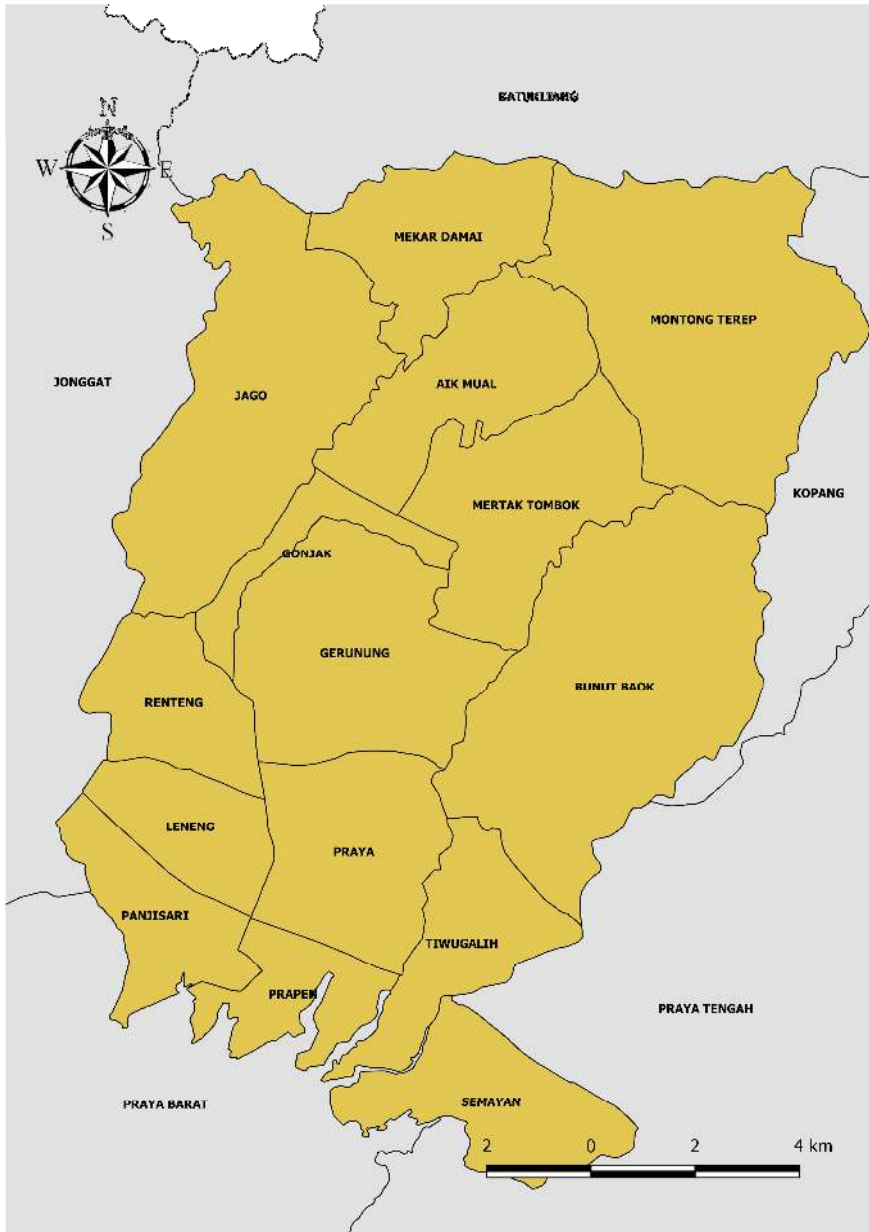
## **KETERANGAN UMUM**

### **ARTI YANG DIGUNAKAN DALAM TABEL DAN GRAFIK**

1. Tiga titik (...) berarti angka tidak tersedia
2. Garis pendek (-) berarti kosong (0) atau angka dapat diabaikan
3. Koma (,) dalam angka digunakan dalam tanda desimal



# PETA WILAYAH KECAMATAN PRAYA





# DAFTAR ISI

<b>KATALOG DALAM PENERBITAN .....</b>	<b>i</b>
<b>KATA PENGANTAR.....</b>	<b>iii</b>
<b>KATA SAMBUTAN .....</b>	<b>vii</b>
<b>KETERANGAN UMUM .....</b>	<b>ix</b>
<b>PETA WILAYAH KECAMATAN PRAYA .....</b>	<b>x</b>
<b>DAFTAR ISI. ....</b>	<b>xiii</b>
<b>BAB I     G E O G R A F I S .....</b>	<b>1</b>
Tabel 1.1 : Persentase Luas Desa/Kelurahan di Kecamatan Praya .....	5
Tabel 1.2 : Jarak Desa/Kelurahan dengan Ibukota Kecamatan di Kecamatan Praya (Km) .....	6
Tabel 1.3 : Jarak Antar Kota di Kabupaten Lombok Tengah (Km) .....	7
<b>BAB II     P E M E R I N T A H A N.....</b>	<b>11</b>
Tabel 2.1 : Jumlah Kepala Desa/ Lurah Menurut Jenis Kelamin dan Pendidikan Tertinggi di Kecamatan Praya, 2021.....	15
Tabel 2.2 : Jumlah Sekretaris Desa/Lurah Menurut Jenis Kelamin dan Pendidikan Tertinggi di Kecamatan Praya, 2021.....	16
Tabel 2.3 : Jumlah Badan Usaha Milik Desa (BUMDes) di Kecamatan Praya, 2021 .....	17
Tabel 2.4 : Jumlah Pelaksana Teknis Desa dan Pelaksana Kewilayahan Desa di Kecamatan Praya, 2021 .....	18
<b>BAB III     P E N D U D U K .....</b>	<b>21</b>
Tabel 3.1 : Banyaknya Rumah Tangga dan Penduduk Dirinci Per Kecamatan di Kabupaten Lombok Tengah Tahun 2021 .....	25

Tabel 3.2 : Rata-rata Anggota Rumah Tangga di Kecamatan Praya Tahun 2021 .....	26
Tabel 3.3 : Kepadatan Penduduk di Kecamatan Praya Tahun 2021 .....	27
Tabel 3.4 : Sex Ratio Penduduk di Kecamatan Praya Tahun 2021 .....	28
Tabel 3.5 : Persentase Penduduk Per Desa/Kelurahan di Kecamatan Praya Tahun 2021 .....	29
Tabel 3.6 : Banyaknya Keluarga Menurut Desa/Kelurahan dan Jenis Pengguna Listrik di Kecamatan Praya, 2021 .....	30
<b>BAB IV      S O S I A L .....</b>	<b>37</b>
Tabel 4.1 : Banyaknya Pos Anak Usia Dini (PAUD) Menurut Desa/Kelurahan di Kecamatan Praya, 2021 .....	41
Tabel 4.2 : Banyaknya taman Kanak-Kanak (TK) / RA / BA Menurut Desa/Kelurahan di Kecamatan Praya, 2021 .....	42
Tabel 4.3 : Banyaknya Sekolah Dasar (SD) Menurut Desa/Kelurahan di Kecamatan Praya, 2021 .....	43
Tabel 4.4 : Banyaknya Madrasah Ibtidaiyah (MI) Menurut Desa/Kelurahan di Kecamatan Praya, 2021 .....	44
Tabel 4.5 : Banyaknya Sekolah Menengah Pertama (SMP) Menurut Desa/Kelurahan di Kecamatan Praya, 2021 .....	45
Tabel 4.6 : Banyaknya Madrasah Tsanawiyah (MTs) Menurut Desa/Kelurahan di Kecamatan Praya, 2021 .....	46
Tabel 4.7 : Banyaknya Sekolah Menengah Atas (SMA) Menurut Desa/Kelurahan di Kecamatan Praya, 2021 .....	47
Tabel 4.8 : Banyaknya Madrasah Aliyah (MA) Menurut Desa/Kelurahan di Kecamatan Praya, 2021 .....	48
Tabel 4.9 : Banyaknya Sekolah Menengah Kejuruan (SMK) Menurut Desa/Kelurahan di Kecamatan Praya, 2021 .....	49
Tabel 4.10 : Banyaknya Akademi/Perguruan Tinggi Menurut Desa/Kelurahan di Kecamatan Praya, 2021 .....	50
Tabel 4.11 : Kemudahan Untuk Mencapai Sarana Pendidikan Terdekat Bagi Desa/Kelurahan yang Tidak ada Sarana Pendidikan Menurut Desa/Kelurahan dan Jenjang Pendidikan di Kecamatan Praya, 2021 .....	51

Tabel 4.12 : Jumlah Pasangan Usia Subur dan Peserta KB Aktif Menurut Desa di Kecamatan Praya, 2021 .....	<b>53</b>
Tabel 4.13 : Jumlah Peserta KB Aktif Menurut Jalur dan Desa di Kecamatan Praya, 2021 .....	<b>55</b>
Tabel 4.14 : Jumlah Peserta KB Aktif Menurut Metode Kontrosepsi dan Desa di Kecamatan Praya, 2021 .....	<b>55</b>
Tabel 4.15 : Banyaknya Desa/Kelurahan Menurut Keberadaan Penerangan Jalan Utama Desa/Kelurahan di Kecamatan Praya, 2021 dan 2021 .....	Error! Bookmark not defined.
Tabel 4.16 : Banyaknya Desa/Kelurahan Menurut Jenis Bahan Bakar untuk Memasak yang Digunakan Oleh Sebagian Besar Keluarga di Kecamatan Praya 2020 dan 2021 .	Error! Bookmark not defined.
Tabel 4.17 : Banyaknya Desa/Kelurahan Menurut Sumber Air Minum Sebagian Besar Keluarga di Kecamatan Praya, 2020 dan 2021 .....	Error! Bookmark not defined.
Tabel 4.18 : Banyaknya Desa/Kelurahan Menurut Penggunaan Fasilitas Tempat Buang Air Besar Sebagian Besar Keluarga di Kecamatan Praya, 2021 dan 2021	Error! Bookmark not defined.
Tabel 4.19 : Banyaknya Kejadian Bencana Alam Menurut Desa/Kelurahan dan Jenis Bencana Alam di Kecamatan Praya, 2021 .....	Error! Bookmark not defined.
Tabel 4.20 : Banyaknya Korban Jiwa Akibat Bencana Alam Menurut Desa/Kelurahan dan Jenis Bencana Alam di Kecamatan Praya, 2021 .....	Error! Bookmark not defined.
Tabel 4.21 : Keberadaan Fasilitas/Upaya Antisipasi/Mitigasi Bencana Alam Menurut Desa/Kelurahan di Kecamatan Praya, 2021 .....	Error! Bookmark not defined.
Tabel 4.22 : Banyaknya Desa/Kelurahan yang Memiliki Kelompok Kegiatan Olahraga Menurut Jenis Olahraga dan Ketersediaan Fasilitas/Lapangan Olahraga di Kecamatan Praya, 2021 .	Error! Bookmark not defined.
Tabel 4.23 : Banyaknya Sarana Kesehatan Menurut Desa/Kelurahan dan Jenis Sarana Kesehatan di Kecamatan Praya, 2021 .....	Error! Bookmark not defined.
Tabel 4.24 : Kemudahan Mencapai Sarana Kesehatan Terdekat Bagi Desa/Kelurahan yang Tidak ada Sarana Kesehatan Menurut	

Desa/Kelurahan dan Jenis Sarana Kesehatan di Kecamatan Praya, 2021 .....Error! Bookmark not defined.

<b>BAB V</b>	<b>P E R T A N I A N .....</b>	<b>77</b>
Tabel 5.1 :	Banyaknya Embung Desa Menurut Desa/Kelurahan di Kecamatan Praya, 2021 dan 2021 .....	<b>81</b>
<b>BAB VI</b>	<b>P E R H U B U N G A N .....</b>	<b>83</b>
Tabel 6.1 :	Sarana Transportasi Antar Desa/Kelurahan Menurut Desa/Kelurahan di Kecamatan Praya, 2021.....	<b>87</b>
Tabel 6.2 :	Kondisi Jalan Darat Antar Desa/Kelurahan Menurut Desa/Kelurahan di Kecamatan Praya, 2021.....	<b>88</b>
Tabel 6.3 :	Jumlah Menara dan Operator Layanan Komunikasi Telepon Seluler Serta Kondisi Sinyal Telepon Seluler Menurut Desa/Kelurahan di Kecamatan Praya, 2021.....	<b>89</b>
Tabel 6.4 :	Keberadaan Kantor Pos/Pos Pembantu/Rumah Pos dan Perusahaan/Agen Jasa Ekspedisi Swasta Menurut Desa/Kelurahan di Kecamatan Praya, 2021.....	<b>90</b>
<b>BAB VII</b>	<b>E K O N O M I .....</b>	<b>93</b>
Tabel 7.1 :	Banyaknya Sarana dan Prasarana Ekonomi Menurut Desa/Kelurahan dan Jenisnya di Kecamatan Praya, 2021 .....	<b>97</b>
Tabel 7.2 :	Banyaknya Sarana Lembaga Keuangan Yang Beroperasi Menurut Desa/Kelurahan dan Jenisnya di Kecamatan Praya, 2021 .....	<b>100</b>
Tabel 7.3 :	Banyaknya Koperasi yang Masih Aktif Menurut Desa/Kelurahan dan Jenis Koperasi di Kecamatan Praya, 2021 .....	<b>101</b>





# BAB I GEOGRAFIS





## **BAB I G E O G R A F I S**

Sebagai jantung dari Kabupaten Tatas Tuhu Trasne, Kecamatan Praya terletak di bagian Tengah wilayah Kabupaten Lombok Tengah dengan luas wilayah mencapai 6.126 ha atau sekitar 5,13 % dari luas Kabupaten Lombok Tengah dan berada pada urutan ke-9 dalam hal luas dari 12 kecamatan yang ada.

Sebagai kecamatan yang sekaligus menjadi tempat ibu kota Kabupaten maka Kecamatan Praya memiliki jumlah kelurahan terbanyak yakni sebanyak 9 kelurahan. Selain itu terdapat juga desa sebanyak 6 buah sehingga secara administrasi terbagi menjadi 15 desa/kelurahan.

Jarak antara ibu kota kecamatan dengan ibu kota kelurahan yang terjauh yakni mencapai 6 km, sedangkan jarak dengan ibu kota desa yang terjauh mencapai jarak sampai 10 km.

Meskipun merupakan kecamatan kota, kegiatan sektor pertanian masih cukup besar, disamping kegiatan di sektor perdagangan dan jasa. Hal ini karena wilayah Kecamatan Praya mempunyai struktur tanah yang cukup subur. Kesuburan ini secara nyata terlihat dari komposisi luas tanah sawah dengan tanah kering, dimana tanah sawah mempunyai bagian yang relatif masih dominan yakni mencapai sekitar 63,71 % meskipun sedikit mengalami penurunan dibandingkan tahun sebelumnya, sementara lahan kering sedikit mengalami penambahan dibandingkan tahun lalu menjadi sebesar 36,29 %.

Batas-batas wilayah Kecamatan Praya adalah sebagai berikut :

- ❑ Sebelah Utara : Kec. Batukliang
- ❑ Sebelah Timur : Kec. Kopang dan Praya Tengah
- ❑ Sebelah Selatan : Kec. Praya Barat
- ❑ Sebelah Barat : Kec. Jonggat



**Tabel 1.1 : Persentase Luas Desa/Kelurahan di Kecamatan Praya**

Desa/Kelurahan	Luas Wilayah (Ha)	Persentase (%)
(1)	(2)	(3)
1. Kel. Panji Sari	180	2,94
2. Kel. Leneng	538	8,78
3. Kel. Renteng	403	6,58
4. Kel. Praya	241	3,93
5. Kel. Prapen	397	6,48
6. Kel. Tiwu Galih	321	5,24
7. Kel. Semayan	418	6,82
8. Bunut Baik	741	12,10
9. Kel. Gerunung	312	5,09
10. Kel. Gonjak	302	4,93
11. Jago	913	14,90
12. Aikmual	164	2,68
13. Mertak Tombok	322	5,26
14. Montong Terep	488	7,97
15. Mekar Damai	382	6,30
Jumlah	6 126	100,00

Sumber: Kantor Desa/Kelurahan se Kecamatan Praya

**Tabel 1.2 : Jarak Desa/Kelurahan dengan Ibukota Kecamatan di Kecamatan Praya (Km)**

Desa/Kelurahan	Jarak ( km )
(1)	(2)
1. Kel. Panji Sari	1
2. Kel. Leneng	3
3. Kel. Renteng	1
4. Kel. Praya	2
5. Kel. Prapen	2
6. Kel. Tiwu Galih	4
7. Kel. Semayan	3
8. Bunut Baik	3
9. Kel. Gerunung	5
10. Kel. Gonjak	5
11. Jago	7
12. Aikmual	5
13. Mertak Tombok	7
14. Montong Terep	7
15. Mekar Dmai	1

Sumber: Kantor Desa/Kelurahan se Kecamatan Praya

**Tabel 1.3 : Jarak Antar Kota di Kabupaten Lombok Tengah (Km)**

Kota <i>Towns</i>	Praya	Batu nyala	Penu jak	Darek	Seng kol	Mujur
(1)	(2)	(3)	(4)	(5)	(6)	(7)
1. Praya	-	2,5	7	10	15	10
2. Batunyala	2,5	-	9,5	12,5	9	7,5
3. Penujak	7	9,5	-	6	8	13,5
4. Darek	10	12,5	6	-	15	21
5. Sengkol	15	9	8	15	-	16,5
6. Mujur	10	7,5	13,5	21	16,5	-
7. Janapria	20	15	24,5	33	29,5	13
8. Kopang	12	15	19	22	27	22
9. Ubung	10	13,5	17	21	26	21
10. Pringgarata	14	24	25	28	33	28
11. Mantang	12	14,5	19	22	27	22
12. Teratak	16	18,5	23	29	34	29

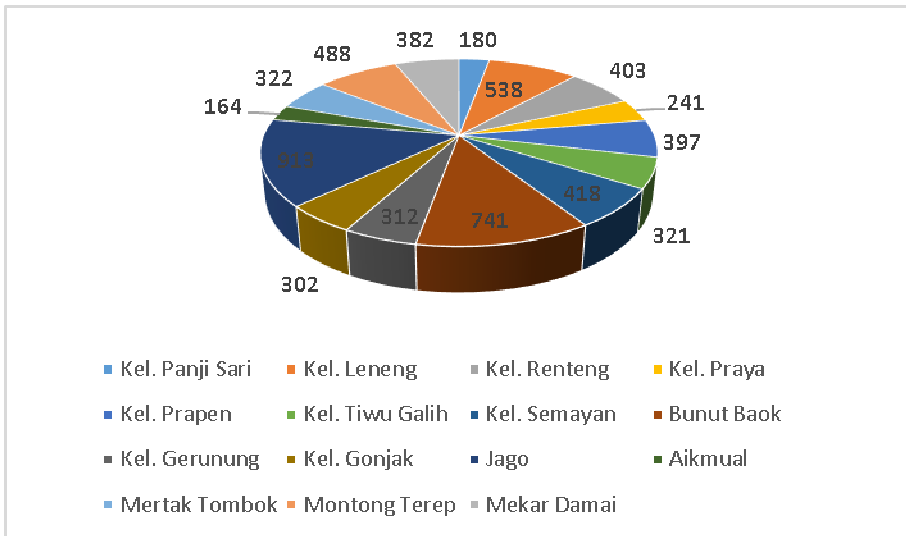
Sumber :BPS Kabupaten Lombok Tengah

**Tabel 1.3. : Lanjutan**

Kota Town	Jana pria	Kopan g	Ubung	Pring garata	Man tang	Terata k
(1)	(8)	(9)	(10)	(11)	(12)	(13)
1. Praya	20	12	10	14	12	16
2. Batunyala	15	15	13,5	24	14,5	18,5
3. Penujak	24,5	19	17	25	19	23
4. Darek	33	22	21	28	22	29
5. Sengkol	29,5	27	26	33	27	34
6. Mujur	13	22	21	28	22	29
7. Janapria	-	11,5	34	41	14	21
8. Kopang	11,5	-	23	12,5	2,5	9,5
9. Ubung	34	23	-	8,5	23	18
10. Pringgarata	41	12,5	8,5	-	9	9,6
11. Mantang	14	2,5	23	9	-	7
12. Teratak	21	9,5	18	9,6	7	-

Sumber :BPS Kabupaten Lombok Tengah

**Grafik 1. Persentase Luas Wilayah Kecamatan Praya Menurut Desa/Kelurahan**





## BAB II PEMERINTAHAN





## **BAB II P E M E R I N T A H A N**

Meskipun Peraturan Daerah Nomor 11 Tahun 2000, tentang Struktur Organisasi Pemerintahan telah diganti dengan Peraturan Daerah Nomor 3 Tahun 2009, namun struktur pemerintahan termasuk di Kecamatan Praya tidak banyak mengalami perubahan. Strukturnya terdiri dari satu orang sekretaris yakni sekcam, tiga orang sub bagian dan lima orang kepala.

Demikian juga pada level Kelurahan, terjadi sedikit perubahan yakni terdiri dari sekertaris lurah, dan empat seksi. Sedangkan untuk Desa terdiri dari sekertaris desa, kaur pemerintahan, kaur pembangunan, dan kaur umum.

Ciri lain yang menggambarkan kecamatan Praya sebagai ibu kota kabupaten juga tergambar dari beragamnya jenis kegiatan yang digeluti oleh masyarakat dalam rangka memperoleh penghasilan diluar sektor pertanian. Kegiatan-kegiatan dimaksud adalah, industri, listrik gas dan air, konstruksi, perdagangan, angkutan, lembaga keuangan dan jasa-jasa, dimana untuk kegiatan-kegiatan tersebut besarnya cukup beragam untuk tiap-tiap desa/kelurahan.



**Tabel 2.1 : Jumlah Kepala Desa/ Lurah Menurut Jenis Kelamin dan Pendidikan Tertinggi di Kecamatan Praya, 2021**

Rincian	Kepala Desa
(1)	(2)
Jenis Kelamin	14
Laki-laki	14
Perempuan	-
Pendidikan Tertinggi	14
SMU/Sederajat	4
Akademi/D3	-
D4/S1	7
S2	3
S3	-

Sumber: BPS, Pendataan Potensi Desa (Podes) 2021

**Tabel 2.2 : Jumlah Sekretaris Desa/Lurah Menurut Jenis Kelamin dan Pendidikan Tertinggi di Kecamatan Praya, 2021**

Rincian	Sekretaris Desa
(1)	(2)
Jenis Kelamin	13
Laki-laki	11
Perempuan	2
Pendidikan Tertinggi	13
SMU/Sederajat	3
Akademi/D3	-
D4/S1	10
S2	-
S3	-

Sumber: BPS, Pendataan Potensi Desa (Podes) 2021

**Tabel 2.3 : Jumlah Badan Usaha Milik Desa (BUMDes) di Kecamatan Praya, 2021**

Desa	BUMDES
(1)	(2)
1. Kel. Panji Sari	-
2. Kel. Leneng	-
3. Kel. Renteng	-
4. Kel. Praya	-
5. Kel. Prapen	-
6. Kel. Tiwu Galih	-
7. Kel. Semayan	-
8. Bunut Baik	1
9. Kel. Gerunung	-
10. Kel. Gonjak	-
11. Jago	1
12. Aikmual	1
13. Mertak Tombok	-
14. Montong Terep	1
15. Mekar Damai	3
<b>Jumlah</b>	<b>7</b>

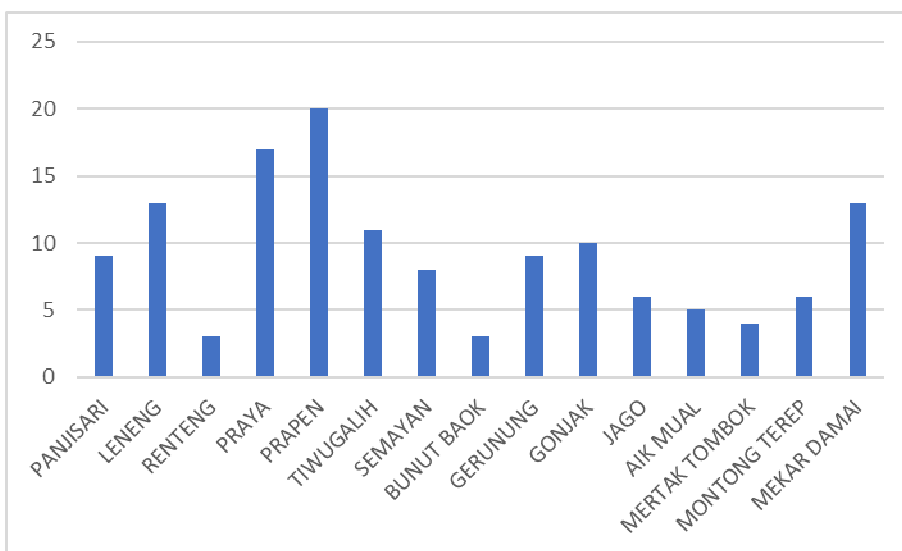
Sumber: BPS, Pendataan Potensi Desa (Podes) 2021

**Tabel 2.4 : Jumlah Pelaksana Teknis Desa dan Pelaksana Kewilayahan Desa di Kecamatan Praya, 2021**

Desa	Pelaksana Teknis Desa	Pelaksana Kewilayahan Desa
(1)	(2)	(3)
1. Kel. Panji Sari	3	34
2. Kel. Leneng	3	52
3. Kel. Renteng	3	34
4. Kel. Praya	3	56
5. Kel. Prapen	2	50
6. Kel. Tiwu Galih	3	50
7. Kel. Semayan	3	42
8. Bunut Baik	3	95
9. Kel. Gerunung	3	54
10. Kel. Gonjak	3	58
11. Jago	3	98
12. Aikmual	3	48
13. Mertak Tombok	8	41
14. Montong Terep	3	91
15. Mekar Damai	3	67
<b>Jumlah</b>	<b>49</b>	<b>870</b>

Sumber: BPS, Pendataan Potensi Desa (Podes) 2021

**Grafik 2. Jumlah Pelaksana Kewilayahan di Kecamatan Praya Menurut Desa/Kelurahan Tahun 2021**





## BAB III PENDUDUK





## **BAB III PENDUDUK**

Pada tahun 2021 jumlah penduduk di Kecamatan Praya tercatat sebanyak 127.838 jiwa atau merupakan 12,87 persen dari total penduduk Kabupaten Lombok Tengah. Lebih dari separuh penduduk Kecamatan Praya berjenis kelamin perempuan atau sebanyak 63.352 orang dan 64.486 orang berjenis laki-laki. Perbandingan ini lebih jelas tergambar dari besaran angka sex ratio penduduk sebesar 98 yang menjelaskan bahwa setiap 100 orang penduduk perempuan terdapat 98 orang penduduk laki-laki.

Masalah kepadatan penduduk, kecepatan perkembangannya, penyebarannya yang tidak merata, produktivitas rata-rata yang relatif rendah, pengangguran dan masalah kurang maksimalnya penggunaan tenaga kerja, telah lama menjadi pusat perhatian dan merupakan bagian dari sasaran perbaikan dalam strategi pembangunan. Dengan demikian perlu disadari, bahwa pemecahan untuk masalah-masalah tersebut meliputi pula aspek-aspek perluasan pendidikan dan peningkatan ketrampilan, pembinaan dan pengembangan kewiraswastaan yang memungkinkan tumbuh penciptaan lapangan kerja sendiri, disamping peningkatan dan perluasan investasi yang lebih berorientasi kepada kegiatan-kegiatan yang padat karya dan program-program konvensional lain seperti keluarga berencana dan transmigrasi.



**Tabel 3.1 : Banyaknya Rumah Tangga dan Penduduk Dirinci Per Kecamatan di Kabupaten Lombok Tengah Tahun 2021**

Kecamatan	Penduduk		
	Laki	Peremp	L+P
(1)	(3)	(4)	(5)
1. Praya Barat	41 762	42 279	84 041
2. Prabarda	29 124	29 975	59 099
3. P u j u t	59 454	60 618	120 072
4. Praya Timur	36 420	37 374	73 794
5. Janapria	43 407	43 666	87 073
6. K o p a n g	47 174	47 884	95 058
7. P r a y a	63 352	64 486	127 838
8. Praya Tengah	37 085	37 537	74 622
9. Jonggat	53 667	54 708	108 375
10. Pringgarata	38 683	38 951	77 634
11. Batukliang	45 119	45 166	90 285
12. Btl. Utara	30 665	30 768	61 433
Jumlah / Total	525 912	533 412	1 059 324

Sumber : Dinas Kependudukan dan Catatan Sipil Kabupaten Lombok Tengah

**Tabel 3.2 : Rata-rata Anggota Rumah Tangga di Kecamatan Praya Tahun 2020**

Desa/Kelurahan	Rumah Tangga	Penduduk	Rata-rata Anggota Rumah tangga
(1)	(2)	(3)	(4)
1. Kel. Panji Sari	992	4.176	4
2. Kel. Leneng	2270	9.128	4
3. Kel. Renteng	1499	5.952	3
4. Kel. Praya	2964	11.195	5
5. Kel. Prapen	3606	12.710	4
6. Kel. Tiwugalih	2770	11.750	4
7. Kel. Semayan	1475	6.081	4
8. Bunut Baik	2774	10.764	3
9. Kel. Gerunung	1459	6.868	4
10. Kel. Gonjak	1387	6.038	3
11. Jago	2894	11.310	3
12. Aikmual	1241	5.480	3
13. Mrtk. Tombok	1716	6.580	4
14. Mont. Terep	3374	11.310	3
15. Mekar Damai	1590	6.577	3
<b>Jumlah</b>	<b>32010</b>	<b>125.889</b>	<b>4</b>

Sumber : Dinas Kependudukan dan Catatan Sipil Kabupaten Lombok Tengah

**Tabel 3.3 : Kepadatan Penduduk di Kecamatan Praya Tahun 2021**

Desa/Kelurahan	Luas Wilayah (Km <sup>2</sup> )	Penduduk	Kepadatan (Jiwa/Km <sup>2</sup> )
(1)	(2)	(3)	(4)
1. Kel. Panji Sari	1,80	4 160	2311
2. Kel. Leneng	5,38	8 911	1656
3. Kel. Renteng	4,03	5 952	1477
4. Kel. Praya	2,41	11 639	4829
5. Kel. Prapen	3,97	12 991	3272
6. Kel. Tiwugalih	3,21	11 702	3645
7. Kel. Semayan	4,18	6 310	1510
8. Bunut Baik	7,41	11 286	1523
9. Kel. Gerunung	3,12	6 846	2194
10. Kel. Gonjak	3,02	5 962	1974
11. Jago	9,13	11 464	1256
12. Aikmual	1,64	5 721	3488
13. Mrtk. Tombok	3,22	6 936	2154
14. Mont. Terep	4,88	11 300	2316
15. Mekar Damai	3,86	6 658	1725
Jumlah	61,26	127 838	2087

Sumber : Dinas Kependudukan dan Catatan Sipil Kabupaten Lombok Tengah

**Tabel 3.4 : Sex Ratio Penduduk di Kecamatan Praya Tahun 2021**

Desa/Kelurahan (1)	Laki (2)	Perempuan (3)	Sex Ratio (4)
1. Kel. Panji Sari	2 091	2 069	101
2. Kel. Leneng	4 333	4 578	95
3. Kel. Renteng	2 931	3 021	97
4. Kel. Praya	5 802	5 837	99
5. Kel. Prapen	6 357	6 634	96
6. Kel. Tiwugalih	5 768	5 934	97
7. Kel. Semayan	3 157	3 153	100
8. Bunut Baik	5 649	5 637	100
9. Kel. Gerunung	3 410	3 436	99
10. Kel. Gonjak	3 024	2 938	103
11. Jago	5 593	5 871	95
12. Aikmual	2 821	2 900	97
13. Mrtk. Tombok	3 490	3 446	101
14. Mont. Terep	5 551	5 749	97
15. Mekar Damai	3 375	3 283	103
Jumlah	63 352	64 486	98

Sumber : Dinas Kependudukan dan Catatan Sipil Kabupaten Lombok Tengah

**Tabel 3.5 : Persentase Penduduk Per Desa/Kelurahan di Kecamatan Praya Tahun 2021**

Desa/Kelurahan	Jumlah Penduduk	Persentase terhadap Kecamatan
(1)	(2)	(3)
1. Kel. Panji Sari	4 160	3.3
2. Kel. Leneng	8 911	7.0
3. Kel. Renteng	5 952	4.7
4. Kel. Praya	11 639	9.1
5. Kel. Prapen	12 991	10.2
6. Kel. Tiwugalih	11 702	9.2
7. Kel. Semayan	6 310	4.9
8. Bunut Baik	11 286	8.8
9. Kel. Gerunung	6 846	5.4
10. Kel. Gonjak	5 962	4.7
11. Jago	11 464	9.0
12. Aikmual	5 721	4.5
13. Mrtk. Tombok	6 936	5.4
14. Mont. Terep	11 300	8.8
15. Mekar Damai	6 658	5.2
Jumlah	127 838	100,00

Sumber : Dinas Kependudukan dan Catatan Sipil Kabupaten Lombok Tengah

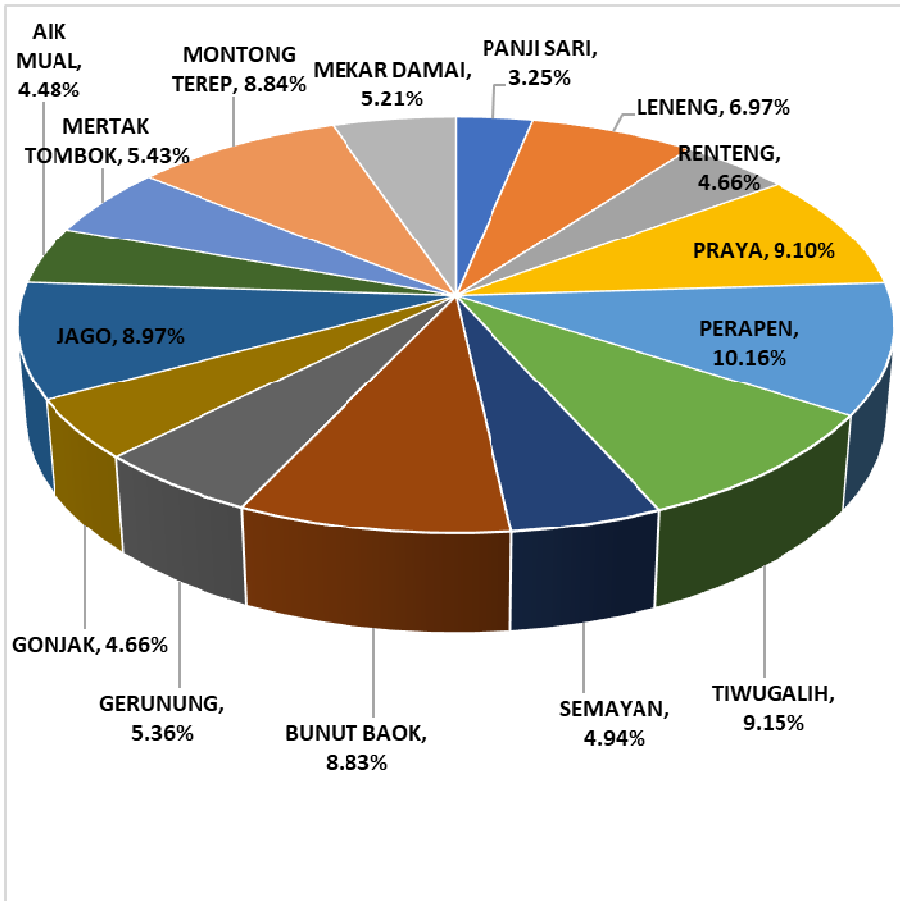
**Tabel 3.6. : Banyaknya Keluarga Menurut Desa/Kelurahan dan Jenis Pengguna Listrik di Kecamatan Praya, 2021**

Desa/Kelurahan	Pengguna Listrik			Bukan Pengguna Listrik
	PLN	Non PLN	Jumlah	
(1)	(2)	(3)	(4)	(5)
Renteng	1763	-	1763	-
Panjisari	2314	-	2314	-
Leneng	1817	-	1817	-
Praya	2987	-	2987	-
Prapen	3578	-	3578	-
Tiwugalih	4112	-	4112	-
Semayan	1699	-	1699	-
Bunut Baik	3721	-	3721	-
Gerunung	2027	-	2027	-
Gonjak	2969	-	2969	-
Jago	4953	-	4953	-
Aik Mual	1801	-	1801	-
Mertak Tombok	2139	-	2139	-
Montong Terep	3929	-	3929	-
Mekar Damai	2230	-	2230	-
<b>Praya</b>	<b>42039</b>	<b>-</b>	<b>42039</b>	<b>-</b>

Sumber: BPS, Pendataan Potensi Desa (Podes) 2021

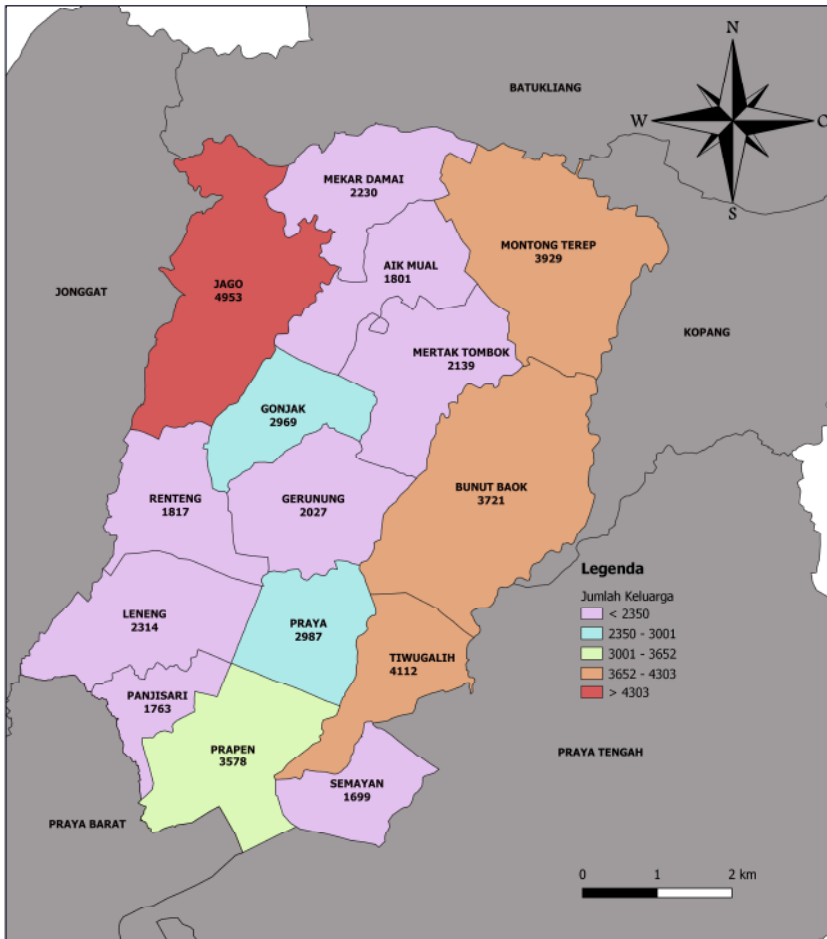
**Error! Not a valid link.**

**Grafik 3. Persentase Pnduduk di Kecamatan Praya Menurut Desa Tahun 2021**



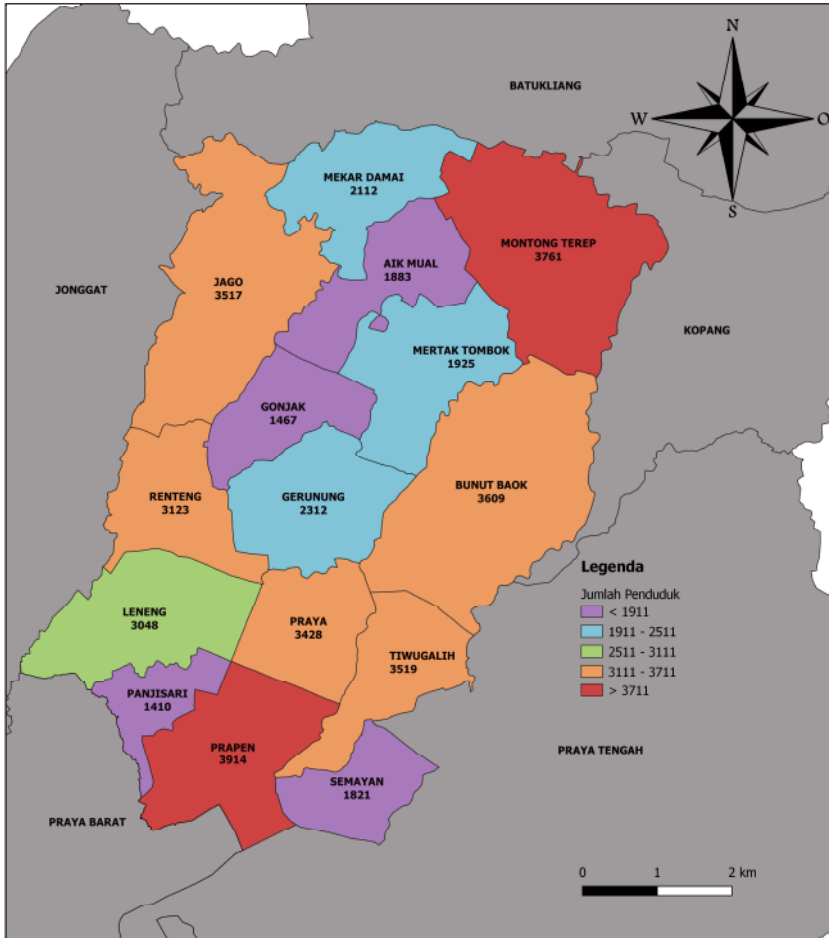


# JUMLAH KELUARGA PENGGUNA LISTRIK PLN DI KECAMATAN PRAYA MENURUT DESA TAHUN 2021





# JUMLAH PENDUDUK DI KECAMATAN PRAYA MENURUT DESA TAHUN 2021





# BAB IV SOSIAL





## **BAB IV S O S I A L**

Sejalan dengan indikator yang sedang berkembang, titik berat pembangunan tidak lagi terbatas hanya kepada pencapaian pertumbuhan ekonomi yang tinggi semata, melainkan juga memperhatikan secara serius mengenai pembangunan kualitas manusia, yang salah satu titik beratnya adalah peningkatan kemampuan dasar melalui peningkatan kemampuan dan ketrampilan.

Atas dasar hal tersebut maka secara konsisten pemerintah terus berupaya meningkatkan kualitas SDM terutama melalui jalur pendidikan, pengelolanya tidak terbatas oleh pemerintah saja, tetapi masyarakat dan swasta-pun diberikan peluang untuk ikut berpartisipasi. Aktualisasinya adalah dalam bentuk penyediaan berbagai sarana dan prasarana pendidikan mulai dari level pra sekolah hingga perguruan tinggi, baik yang disediakan oleh pemerintah secara langsung ataupun oleh masyarakat secara swadaya.

Berbagai konfrensi yang telah dilakukan ditingkat internasional yang salah satu visi maupun misinya adalah untuk mencapai indicator development goals (MDGs). Sebagian besar indicator yang telah disepakati sebagai ukuran kemajuan pembangunan merupakan indicator bidang kesehatan. Indikator-indikator tersebut selanjutnya menjadi sasaran yang ingin dicapai. Untuk mencapai sasaran tersebut sejumlah sarana dan prasarana kesehatan mesti harus disediakan dan dilengkapi dengan berbagai fasilitas yang memadai.

Hingga saat ini masalah kependudukan masih menjadi masalah yang membayangi agenda pembangunan. Masalah-masalah tersebut seperti jumlah yang besar, pertumbuhan yang tinggi, penyebaran yang tidak merata, struktur umur muda, dan sifat sosial yang mencerminkan keterbelakangan. Karenanya dituntut adanya suatu kebijakan kependudukan yang menyeluruh dan terpadu yang harus mencakup sasaran kuantitatif maupun kualitatif.

Keluarga Berencana (KB), bukan saja merupakan program yang hanya untuk menghambat laju pertumbuhan penduduk semata, melainkan juga merupakan program bidang kependudukan yang sangat strategis dalam rangka meningkatkan

kualitas keluarga baik dari aspek ekonomi (kesejahteraan) maupun sosial kemasyarakatannya.

**Tabel 4.1 : Banyaknya Pos Anak Usia Dini (PAUD) Menurut Desa/Kelurahan di Kecamatan Praya, 2021**

Desa	Negeri	Swasta	Jumlah
(1)	(2)	(3)	(4)
Renteng	-	1	1
Panjisari	-	5	5
Leneng	-	3	3
Praya	-	6	6
Prapen	-	3	3
Tiwugalih	-	6	6
Semayan	-	2	2
Bunut Baik	-	7	7
Gerunung	-	3	3
Gonjak	-	3	3
Jago	-	5	5
Aik Mual	-	4	4
Mertak Tombok	-	5	5
Montong Terep	-	6	6
Mekar Damai	-	3	3
<b>Jumlah</b>	<b>-</b>	<b>62</b>	<b>62</b>

Sumber: BPS, Pendataan Potensi Desa (Podes) 2021

**Tabel 4.2 : Banyaknya taman Kanak-Kanak (TK) / RA / BA Menurut Desa/Kelurahan di Kecamatan Praya, 2021**

Desa	Negeri	Swasta	Jumlah
(1)	(2)	(3)	(4)
Renteng	-	2	2
Panjisari	-	5	5
Leneng	-	2	2
Praya	-	7	7
Prapen	1	6	7
Tiwugalih	-	7	7
Semayan	1	2	3
Bunut Baok	-	7	7
Gerunung	-	4	4
Gonjak	-	3	3
Jago	-	12	12
Aik Muai	-	2	2
Mertak Tombok	-	9	9
Montong Terep	-	6	6
Mekar Damai	-	6	6
<b>Jumlah</b>	<b>2</b>	<b>80</b>	<b>82</b>

Sumber: BPS, Pendataan Potensi Desa (Podes) 2021

**Tabel 4.3 : Banyaknya Sekolah Dasar (SD) Menurut Desa/Kelurahan di Kecamatan Praya, 2021**

Desa	Negeri	Swasta	Jumlah
(1)	(2)	(3)	(4)
Renteng	2	1	3
Panjisari	1	1	2
Leneng	4	-	4
Praya	8	1	9
Prapen	6	-	6
Tiwugalih	5	-	5
Semayan	3	-	3
Bunut Baik	6	3	9
Gerunung	2	-	2
Gonjak	3	-	3
Jago	5	-	5
Aik Mual	2	1	3
Mertak Tombok	-	1	1
Montong Terep	6	1	7
Mekar Damai	2	1	3
<b>Jumlah</b>	<b>55</b>	<b>10</b>	<b>65</b>

Sumber: BPS, Pendataan Potensi Desa (Podes) 2021

**Error! Not a valid link.**

**Error! Not a valid link.Error! Not a valid link.Error! Not a valid link.**

**Tabel 4.4 : Banyaknya Madrasah Ibtidaiyah (MI) Menurut Desa/Kelurahan di Kecamatan Praya, 2021**

Desa	Negeri	Swasta	Jumlah
(1)	(2)	(3)	(4)
Renteng	-	3	3
Panjisari	1	2	3
Leneng	-	-	-
Praya	-	-	-
Prapen	-	3	3
Tiwugalih	-	-	-
Semayan	-	1	1
Bunut Baik	-	4	4
Gerunung	-	1	1
Gonjak	-	1	1
Jago	-	4	4
Aik Muall	-	1	1
Mertak Tombok	-	2	2
Montong Terep	-	1	1
Mekar Damai	-	4	4
<b>Jumlah</b>	<b>1</b>	<b>27</b>	<b>28</b>

Sumber: BPS, Pendataan Potensi Desa (Podes) 2021

**Error! Not a valid link.**

**Tabel 4.5 : Banyaknya Sekolah Menengah Pertama (SMP) Menurut Desa/Kelurahan di Kecamatan Praya, 2021**

Desa	Negeri	Swasta	Jumlah
(1)	(2)	(3)	(4)
Renteng	1	1	2
Panjisari	-	-	-
Leneng	-	-	-
Praya	3	2	5
Prapen	-	1	1
Tiwugalih	-	2	2
Semayan	-	-	-
Bunut Baik	1	3	4
Gerunung	-	-	-
Gonjak	-	-	-
Jago	1	2	3
Aik Mual	1	1	2
Mertak Tombok	-	2	2
Montong Terep	-	3	3
Mekar Damai	-	1	1
<b>Jumlah</b>	<b>7</b>	<b>18</b>	<b>25</b>

Sumber: BPS, Pendataan Potensi Desa (Podes) 2021

**Tabel 4.6 : Banyaknya Madrasah Tsanawiyah (MTs) Menurut Desa/Kelurahan di Kecamatan Praya, 2021**

Desa	Negeri	Swasta	Jumlah
(1)	(2)	(3)	(4)
Renteng	-	2	2
Panjisari	-	1	1
Leneng	1	-	1
Praya	-	2	2
Prapen	-	1	1
Tiwugalih	-	4	4
Semayan	-	-	-
Bunut Baik	-	4	4
Gerunung	-	2	2
Gonjak	-	1	1
Jago	-	5	5
Aik Muall	-	1	1
Mertak Tombok	-	2	2
Montong Terep	-	-	-
Mekar Damai	-	3	3
<b>Jumlah</b>	<b>1</b>	<b>28</b>	<b>29</b>

Sumber: BPS, Pendataan Potensi Desa (Podes) 2021

**Tabel 4.7 : Banyaknya Sekolah Menengah Atas (SMA) Menurut Desa/Kelurahan di Kecamatan Praya, 2021**

Desa	Negeri	Swasta	Jumlah
(1)	(2)	(3)	(4)
Renteng	-	-	-
Panjisari	-	-	-
Leneng	-	-	-
Praya	1	3	4
Prapen	1	-	1
Tiwugalih	-	-	-
Semayan	1	-	1
Bunut Baik	-	-	-
Gerunung	-	-	-
Gonjak	-	-	-
Jago	-	-	-
Aik Mual	1	-	1
Mertak Tombok	-	-	-
Montong Terep	-	1	1
Mekar Damai	-	-	-
<b>Jumlah</b>	<b>4</b>	<b>4</b>	<b>8</b>

Sumber: BPS, Pendataan Potensi Desa (Podes) 2021

**Tabel 4.8 : Banyaknya Madrasah Aliyah (MA) Menurut Desa/Kelurahan di Kecamatan Praya, 2021**

Desa	Negeri	Swasta	Jumlah
(1)	(2)	(3)	(4)
Renteng	-	1	1
Panjisari	-	2	2
Leneng	-	-	-
Praya	-	2	2
Prapen	-	2	2
Tiwugalih	-	5	5
Semayan	-	-	-
Bunut Baik	-	2	2
Gerunung	-	1	1
Gonjak	-	1	1
Jago	-	2	2
Aik Muall	-	1	1
Mertak Tombok	-	3	3
Montong Terep	-	-	-
Mekar Damai	-	2	2
<b>Jumlah</b>	<b>-</b>	<b>24</b>	<b>24</b>

Sumber: BPS, Pendataan Potensi Desa (Podes) 2021

**Tabel 4.9 : Banyaknya Sekolah Menengah Kejuruan (SMK) Menurut Desa/Kelurahan di Kecamatan Praya, 2021**

Desa	Negeri	Swasta	Jumlah
(1)	(2)	(3)	(4)
Renteng	-	-	-
Panjisari	-	-	-
Leneng	-	-	-
Praya	-	1	1
Prapen	-	-	-
Tiwugalih	-	-	-
Semayan	1	-	1
Bunut Baik	-	1	1
Gerunung	-	1	1
Gonjak	-	-	-
Jago	-	2	2
Aik Mual	-	1	1
Mertak Tombok	-	1	1
Montong Terep	-	1	1
Mekar Damai	-	-	-
<b>Jumlah</b>	<b>1</b>	<b>8</b>	<b>9</b>

Sumber: BPS, Pendataan Potensi Desa (Podes) 2021

**Tabel 4.10 : Banyaknya Akademi/Perguruan Tinggi Menurut Desa/Kelurahan di Kecamatan Praya, 2021**

Desa	Negeri	Swasta	Jumlah
(1)	(2)	(3)	(4)
Renteng	0	-	-
Panjisari	1	-	1
Leneng	-	-	-
Praya	-	1	1
Prapen	-	-	-
Tiwugalih	-	-	-
Semayan	-	-	-
Bunut Baik	-	-	-
Gerunung	-	-	-
Gonjak	-	-	-
Jago	-	-	-
Aik Muall	-	1	1
Mertak Tombok	-	-	-
Montong Terep	-	-	-
Mekar Damai	-	-	-
<b>Jumlah</b>	<b>1</b>	<b>2</b>	<b>3</b>

Sumber: BPS, Pendataan Potensi Desa (Podes) 2021

**Tabel 4.11 : Kemudahan Untuk Mencapai Sarana Pendidikan Terdekat Bagi Desa/Kelurahan yang Tidak ada Sarana Pendidikan Menurut Desa/Kelurahan dan Jenjang Pendidikan di Kecamatan Praya, 2021**

Desa/Kelurahan	TK	SD	MI	SMP	MTs
(1)	(2)	(3)	(4)	(5)	(6)
Renteng	-	-	-	-	-
Panjisari	-	-	-	Sangat Mudah	-
Leneng	Sangat Mudah	-	Sangat Mudah	Sangat Mudah	Sangat Mudah
Praya	Sangat Mudah	-	Sangat Mudah	-	-
Prapen	-	-	-	-	-
Tiwugalih	-	-	Mudah	-	-
Semayan	Mudah	-	-	Mudah	Mudah
Bunut Baik	-	-	-	-	-
Gerunung	Mudah	-	-	Mudah	-
Gonjak	-	-	-	Mudah	-
Jago	-	-	-	-	-
Aik Mual	-	-	-	-	-
Mertak Tombok	-	-	-	-	-
Montong Terep	-	-	-	-	Mudah
Mekar Damai	-	-	-	-	-

Sumber : BPS, Pendataan Potensi Desa (Podes) 2021

**Lanjutan Tabel 4.11**

Desa/Kelurahan	SMA	MA	SMK	Akademi/ Perguruan Tinggi
(1)	(2)	(3)	(4)	(5)
1. Tumpak	Mudah	-	Mudah	Mudah
2. Prabu	Sangat Mudah	-	Sangat Mudah	-
3. Kuta	Sangat Mudah	Mudah	Mudah	Sangat Mudah
4. Rembitan	-	-	-	-
5. Sukadana	-	-	Sangat Mudah	Sangat Mudah
6. Mertak	Mudah	-	Mudah	Mudah
7. Pengengat	-	Mudah	-	Mudah
8. Teruwai	Mudah	-	-	Mudah
9. Gapura	Mudah	-	-	Mudah
10. Kawo	Mudah	-	Mudah	Mudah
11. Segala Anyar	Mudah	-	-	Mudah
12. Sengkol	-	-	-	-
13. Pengembur	Mudah	-	-	Mudah
14. Ketara	-	Mudah	-	Mudah
15. Tanak Awu	Mudah	-	Mudah	Mudah

Sumber : BPS, Pendataan Potensi Desa (Podes) 2021

**Tabel 4.12 : Jumlah Pasangan Usia Subur dan Peserta KB Aktif Menurut Desa di Kecamatan Praya, 2021**

Desa	Jumlah PUS	Peserta Aktif			
		IUD	MOW	MOP	Kondom
(1)	(2)	(2)	(3)	(5)	(6)
Panjisari	713	4	3	-	2
Leneng	1.298	85	5	-	-
Renteng	1.096	15	4	1	5
Praya	1.043	97	9	3	15
Prapen	2.019	16	23	-	8
Tiwugalih	1.945	110	12	1	12
Semayan	1.102	15	8	-	4
Bunut Baik	2.220	21	6	-	3
Gerunung	1.331	56	11	-	18
Gonjak	1.156	6	4	-	15
Jago	2.291	6	1	-	-
Aik Mual	1.097	15	1	2	-
Mertak Tombok	1.293	7	6	-	2
Montong Terep	2.262	5	8	-	3
Mekar Damai	1.381	-	-	-	-
<b>Jumlah</b>	<b>22.247</b>	<b>458</b>	<b>101</b>	<b>7</b>	<b>87</b>

Sumber: Dinas Pemberdayaan Perempuan, Perlindungan Anak, Pengendalian Penduduk dan KB Kabupaten Lombok Tengah

**Tabel 4.12 : Lanjutan**

Desa	Implan	Suntik	PIL	Jumlah
(1)	(7)	(8)	(9)	(10)
Panjisari	22	338	20	389
Leneng	158	554	46	848
Renteng	71	417	68	581
Praya	81	291	44	540
Prapen	70	1.108	34	1.259
Tiwugalih	160	676	68	1.039
Semayan	106	425	33	591
Bunut Baok	128	1.077	164	1.399
Gerunung	165	448	37	735
Gonjak	101	397	44	567
Jago	55	1.043	111	1.216
Aik Mual	88	476	32	614
Mertak Tombok	74	341	183	613
Montong Terep	73	1.013	234	1.336
Mekar Damai	95	452	131	678
<b>Jumlah</b>	<b>1.447</b>	<b>9.056</b>	<b>1.249</b>	<b>12.405</b>

Sumber: Dinas Pemberdayaan Perempuan, Perlindungan Anak, Pengendalian  
Penduduk dan KB Kabupaten Lombok Tengah

**Tabel 4.13 : Jumlah Peserta KB Aktif Menurut Jalur dan Desa di Kecamatan Praya, 2021**

Desa	Jalur Swasta	Jalur Pemerintah	Peserta KB Aktif
(1)	(2)	(3)	(4)
Panjisari	67	620	687
Leneng	129	955	1.084
Renteng	59	708	767
Praya	220	1.049	1.269
Prapen	266	1.300	1.566
Tiwugalih	78	211	1.424
Semayan	36	718	754
Bunut Baik	13	1.591	1.604
Gerunung	128	1.001	1.129
Gonjak	206	582	788
Jago	254	1.355	1.609
Aik Mual	68	867	935
Mertak Tombok	61	907	968
Montong Terep	388	1.223	1.611
Mekar Damai	65	730	795
<b>Jumlah</b>	<b>2.038</b>	<b>13.817</b>	<b>16.990</b>

Sumber : Dinas Pemberdayaan Perempuan, Perlindungan Anak, Pengendalian Penduduk dan KB Kabupaten Lombok Tengah

**Tabel 4.14: Jumlah Peserta KB Menurut Metode Kontrasepsi dan Desa di Kecamatan Praya, 2020**

Desa	Pil	Spiral	Kondom	Suntikan
(1)	(2)	(3)	(4)	(5)
Panjisari	44	4	2	338
Leneng	46	85	-	554
Renteng	68	15	5	417
Praya	44	97	15	291
Prapen	34	16	8	1.108
Tiwugalih	68	110	12	676
Semayan	33	15	4	425
Bunut Baik	164	21	3	1.077
Gerunung	37	56	18	448
Gonjak	44	6	15	397
Jago	111	6	-	1.043
Aik Muall	32	15	-	476
Mertak Tombok	183	7	2	341
Montong Terep	234	5	3	1.013
Mekar Damai	131	-	-	452
<b>Jumlah</b>	<b>1.273</b>	<b>458</b>	<b>87</b>	<b>9.056</b>

Sumber: Dinas Pemberdayaan Perempuan, Perlindungan Anak, Pengendalian Penduduk dan KB Kabupaten Lombok Tengah

**Tabel 4.14 : Lanjutan**

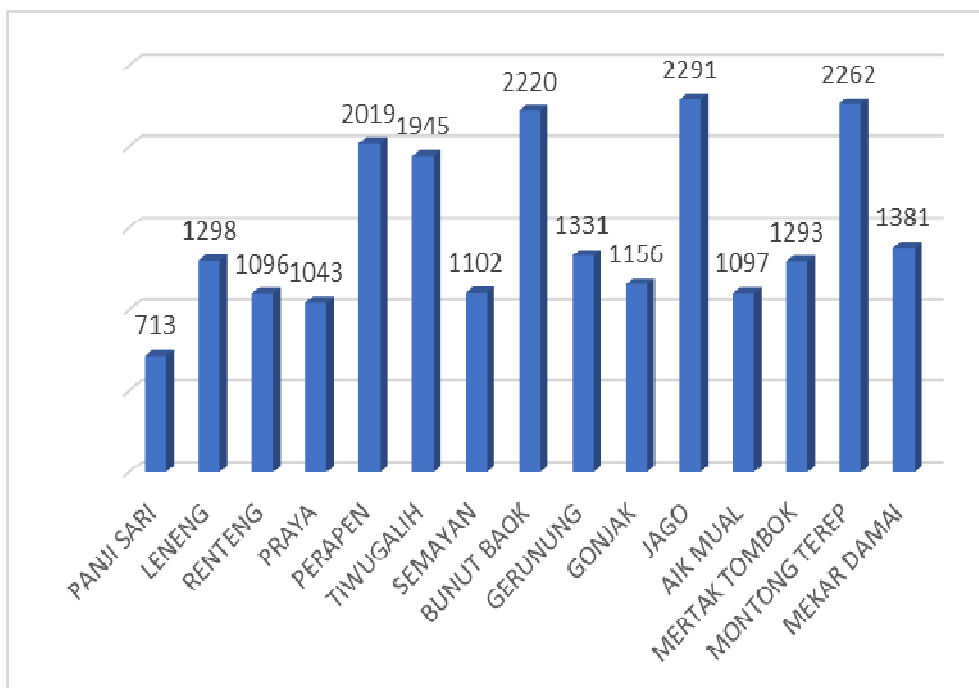
<b>Desa</b>	<b>Susuk</b>	<b>MOW</b>	<b>MOP</b>	<b>Jumlah</b>	<b>% thd. Target</b>
(1)	(6)	(7)	(8)	(9)	(10)
Panjisari	22	3	-	389	0,74
Leneng	158	5	-	848	0,87
Renteng	71	4	1	581	0,84
Praya	81	9	3	540	0,52
Prapen	70	23	-	1.259	0,93
Tiwugalih	160	12	1	1.039	0,81
Semayan	106	8	-	591	0,89
Bunut Baik	128	6	-	1.399	0,98
Gerunung	165	11	-	735	0,85
Gonjak	101	4	-	567	0,82
Jago	55	1	-	1.216	0,83
Aik Mual	88	1	2	1.097	0,77
Mertak Tombok	74	6	-	613	0,77
Montong Terep	73	8	-	1.336	0,83
Mekar Damai	95	-	-	678	0,93
<b>Jumlah</b>	<b>1.447</b>	<b>101</b>	<b>7</b>	<b>12.888</b>	<b>12,38</b>

Sumber: Dinas Pemberdayaan Perempuan, Perlindungan Anak, Pengendalian Penduduk dan KB Kabupaten Lombok Tengah

**Error! Not a valid link.**

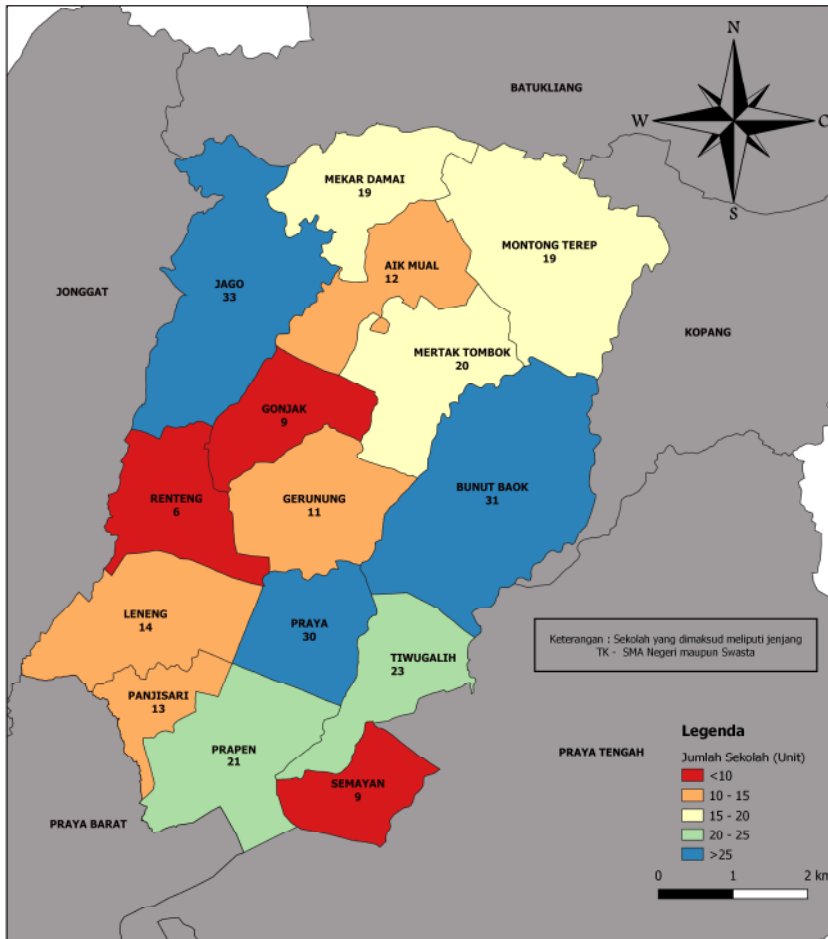


**Grafik 4. Jumlah Pasangan Usia Subur Di kecamatan Praya Menurut Desa Tahun 2021**



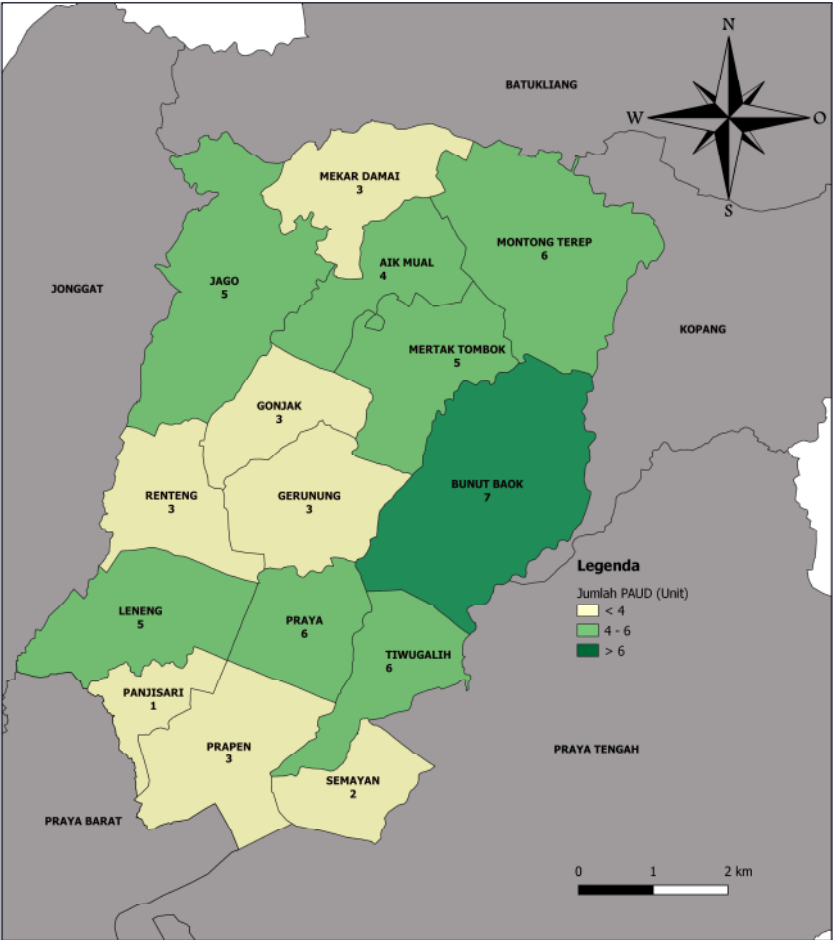


# JUMLAH SEKOLAH DI KECAMATAN PRAYA MENURUT DESA TAHUN 2021



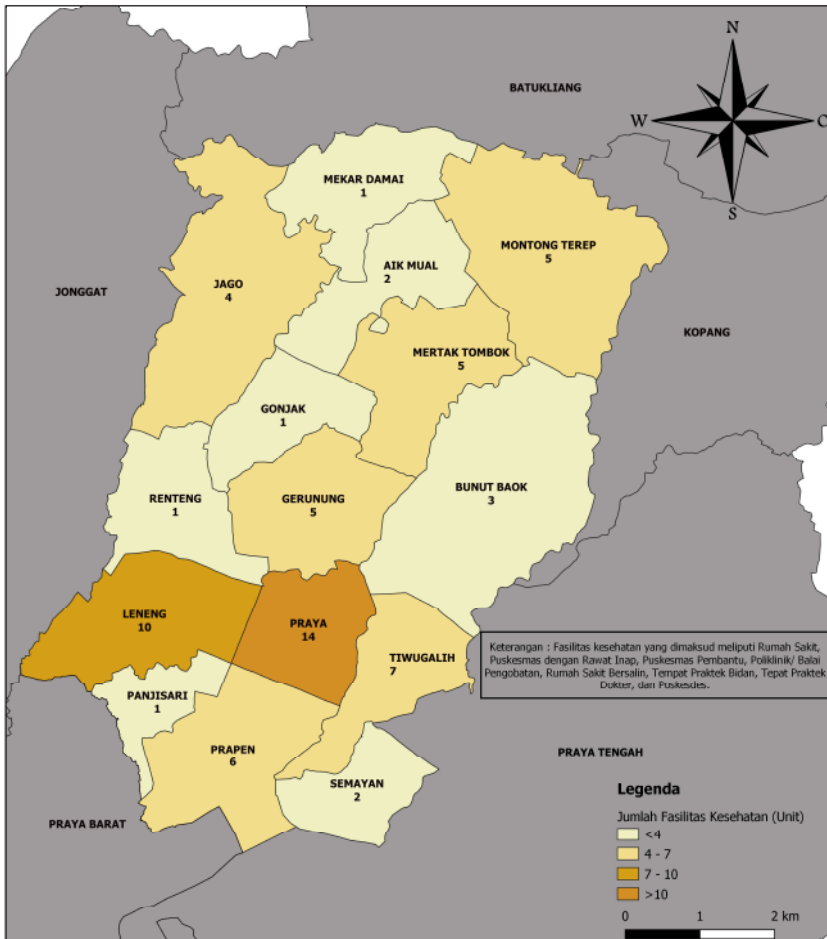


# JUMLAH PAUD DI KECAMATAN PRAYA MENURUT DESA TAHUN 2021



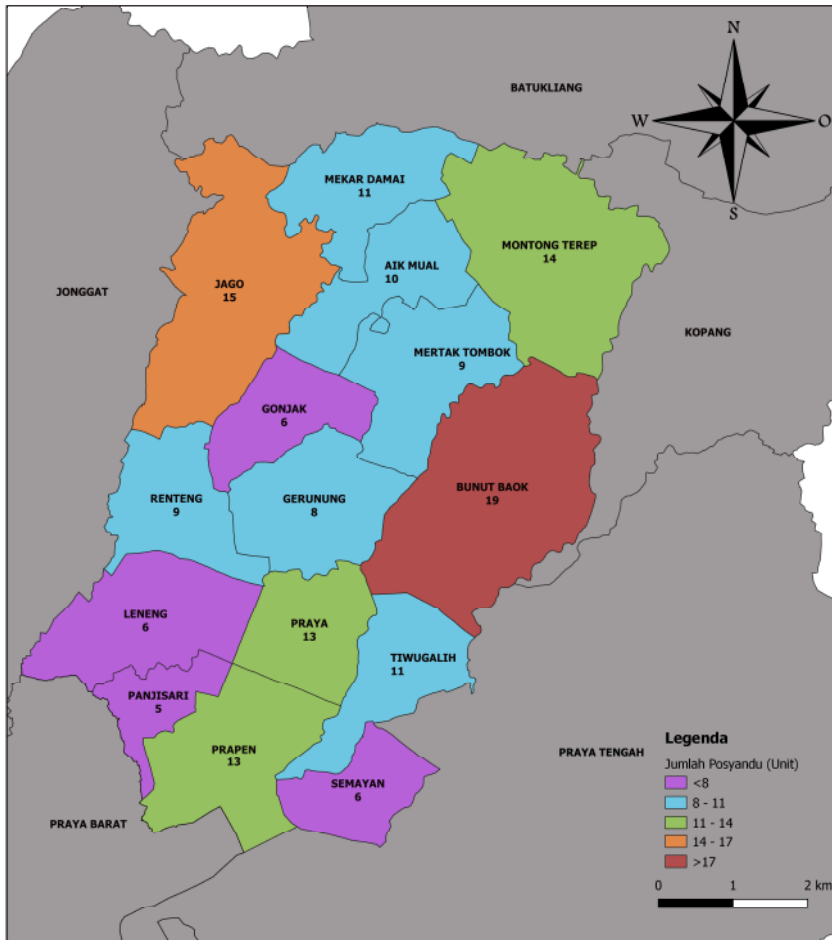


# JUMLAH FASILITAS KESEHATAN DI KECAMATAN PRAYA MENURUT DESA TAHUN 2021



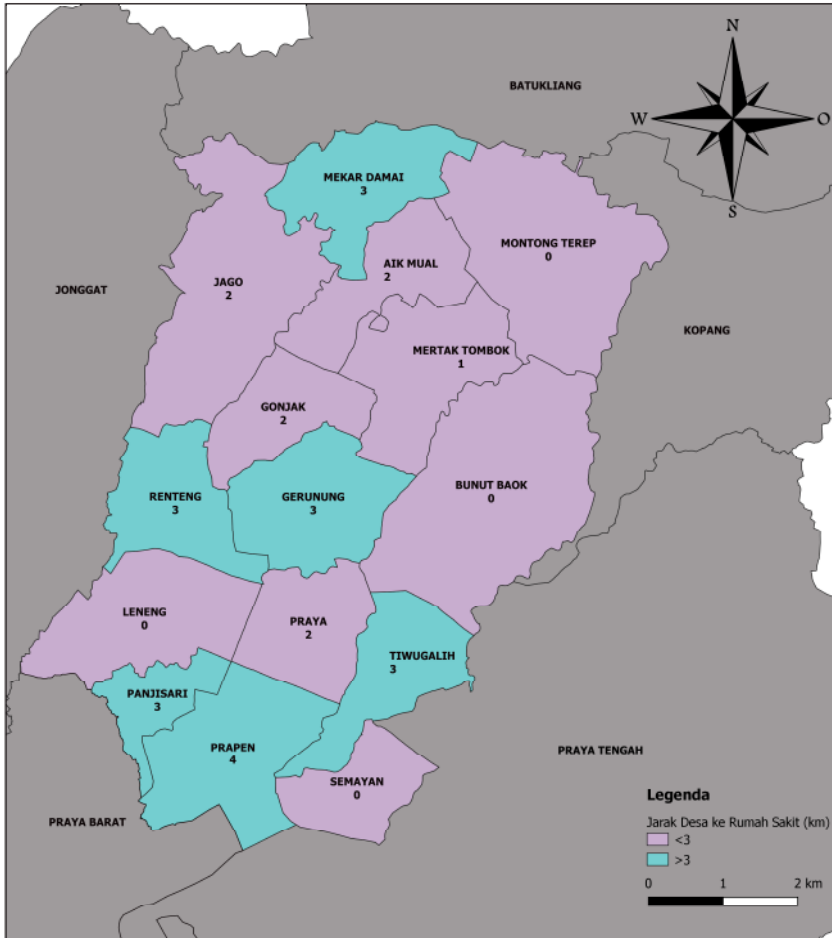


# JUMLAH POSYANDU DI KECAMATAN PRAYA MENURUT DESA TAHUN 2021



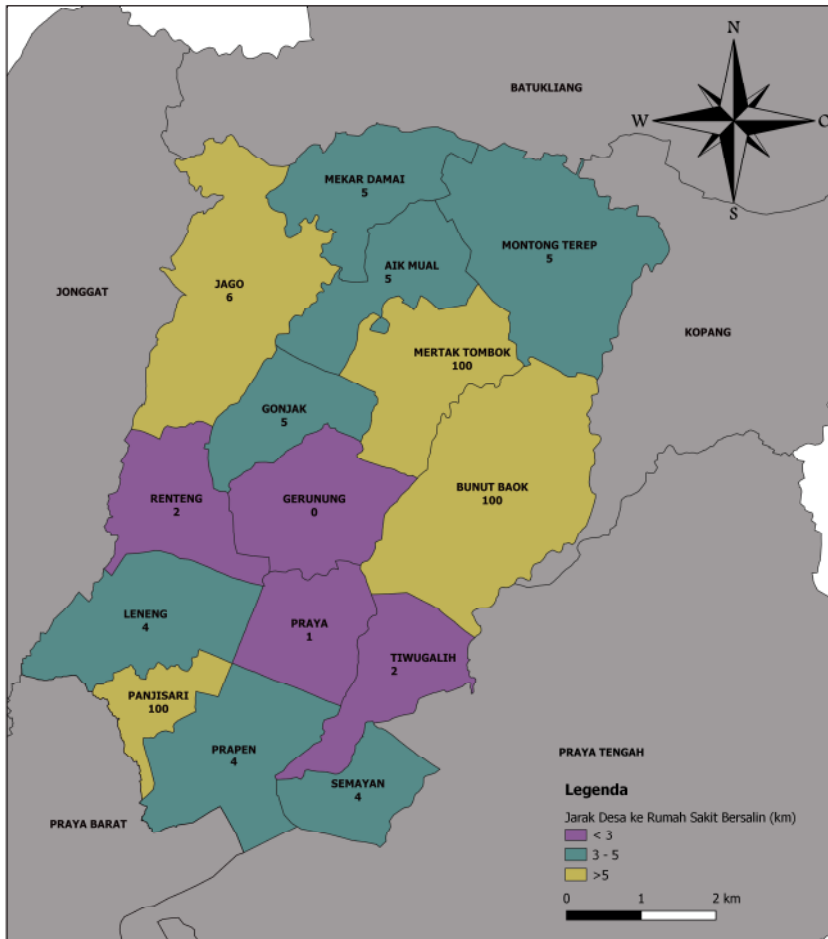


# JARAK DESA DI KECAMATAN PRAYA KE RUMAH SAKIT TERDEKAT TAHUN 2021



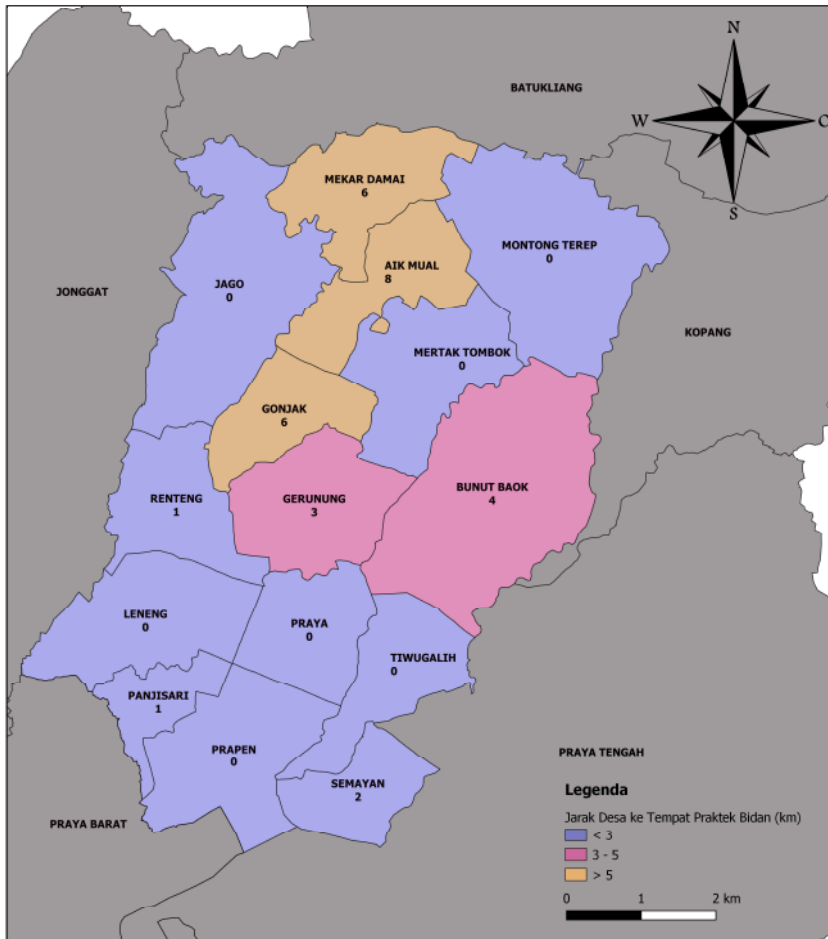


# JARAK DESA DI KECAMATAN PRAYA KE RUMAH SAKIT BERSALIN TERDEKAT TAHUN 2021



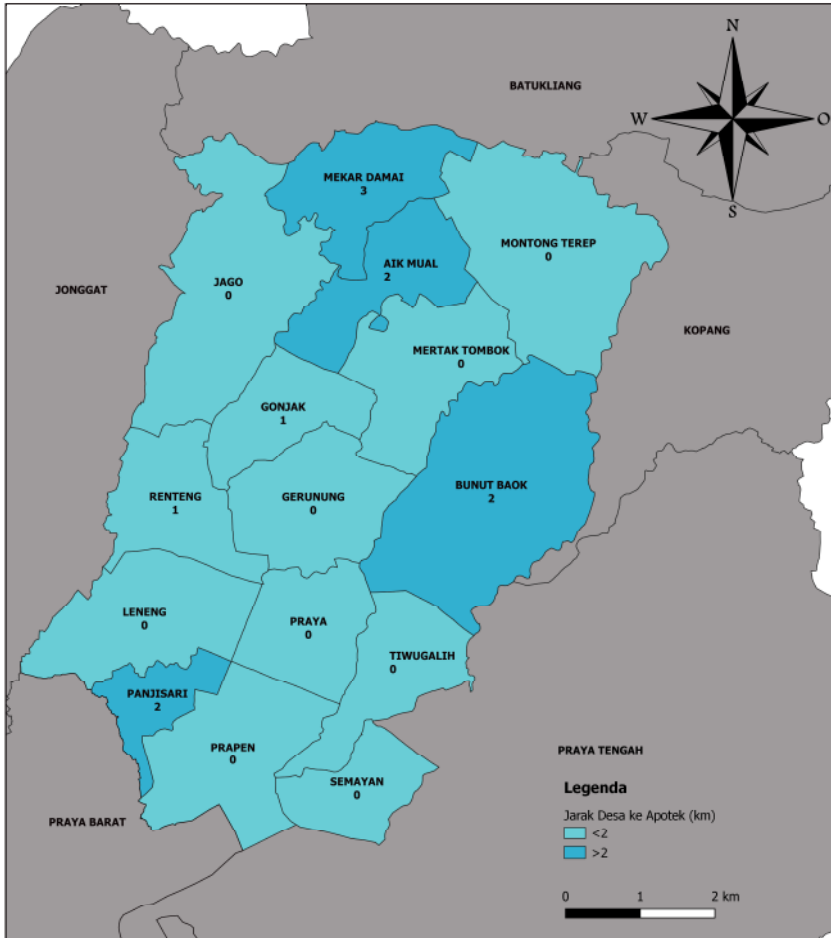


# JARAK DESA DI KECAMATAN PRAYA KE TEMPAT PRAKTEK BIDAN TERDEKAT TAHUN 2021





# JARAK DESA DI KECAMATAN PRAYA KE APOTEK TERDEKAT TAHUN 2021





# BAB V PERTANIAN





## **BAB V PERTANIAN**

Aktivitas masyarakat kecamatan Praya di bidang pertanian tercatat relatif banyak. Selain karena struktur tanah, letak wilayah dan curah hujan, dukungan sistem irigasi yang cukup memadai ikut memberikan andil bagi kemajuan kegiatan sektor pertanian. Hal lain yang tidak kalah pentingnya dalam mendukung keberadaan sektor pertanian untuk berjalan disamping sektor perdagangan dan jasa-jasa adalah proporsi luas lahan sawah yang masih cukup dominan dibandingkan dengan lahan kering.

Penggunaan berbagai mesin pertanian dalam rangka membantu berbagai kegiatan pengolahan lahan dan sebagainya bukan lagi merupakan barang mahal. Hal ini dapat terlihat dari keberadaan traktor, hands sprayer dan pompa air pada hampir seluruh desa/kelurahan. Mesin-mesin pertanian tersebut disamping dapat menghemat waktu pelaksanaan kegiatan pengolahan, juga kadang-kadang dapat menjadi solusi untuk mengatasi kesulitan dalam mencari tenaga kerja yang mau bekerja di bidang pertanian.

Selain itu, keberadaan kelompok tani di Kecamatan Praya dapat membantu dalam berbagai hal dalam rangka keberhasilan pembangunan pertanian secara umum dan kesejahteraan masyarakat tani khususnya.



**Tabel 5.1 : Banyaknya Embung Desa Menurut Desa/Kelurahan di Kecamatan Praya, 2021 dan 2021**

Desa	2021	2021
(1)	(2)	(3)
Renteng	-	-
Panjisari	-	-
Leneng	-	-
Praya	1	-
Prapen	-	-
Tiwugalih	-	-
Semayan	1	1
Bunut Baik	-	1
Gerunung	-	1
Gonjak	-	-
Jago	1	-
Aik Mual	1	2
Mertak Tombok	2	1
Montong Terep	2	2
Mekar Damai	-	2
<b>Jumlah</b>	<b>8</b>	<b>10</b>

Sumber: BPS, Pendataan Potensi Desa (Podes) 2020 dan 2021



# BAB VI PERHUBUNGAN





## **BAB VI PERHUBUNGAN**

Salah satu sarana perhubungan yang memiliki peran cukup signifikan dalam ikut serta menunjang kemajuan perekonomian termasuk sangat berpengaruh terhadap kondisi sosial masyarakat adalah sarana jalan.

Sampai tahun 2021 di kecamatan Praya terdapat jalan aspal sudah tersebar hampir merata di semua desa di kecamatan.

Terkait dengan itu maka alat angkutan umum yang biasa digunakan oleh masyarakat untuk kegiatan perekonomian adalah kendaraan roda empat serta kendaraan roda dua. Disamping itu kendaraan tidak bermotor seperti cidomo, gerobak maupun sepeda tetap digunakan oleh masyarakat sebagai sarana transportasi alternatif.

Kehidupan sosial ekonomi masyarakat pedesaan mengalami kemajuan yang cukup pesat dengan semakin mudahnya mobilisasi penduduk antar wilayah sehubungan pembangunan di bidang transportasi menunjukkan kemajuan yang cukup signifikan.

Untuk media informasi dan rekreasi, keberadaan TV dan telepon seluler semakin merata terdapat dalam setiap rumahtangga. Semakin meningkatnya kepemilikan kedua jenis alat informasi dan rekreasi ini tidak terlepas dengan semakin meningkatnya pendapatan masyarakat.



**Tabel 6.1 : Sarana Transportasi Antar Desa/Kelurahan Menurut Desa/Kelurahan di Kecamatan Praya, 2021**

<b>Desa/Kelurahan</b>	<b>Jenis Transportasi</b>	<b>Keberadaan Angkutan Umum</b>
(1)	(2)	(3)
Panjisari	Darat	Ada, Dengan Trayek Tetap
Leneng	Darat	Ada, Dengan Trayek Tetap
Renteng	Darat	Ada, Tanpa Trayek Tetap
Praya	Darat	Ada, Dengan Trayek Tetap
Prapen	Darat	Ada, Tanpa Trayek Tetap
Tiwugalih	Darat	Ada, Tanpa Trayek Tetap
Semayan	Darat	Tidak Ada
Bunut Baik	Darat	Ada, Tanpa Trayek Tetap
Gerunung	Darat	Ada, Dengan Trayek Tetap
Gonjak	Darat	Ada, Tanpa Trayek Tetap
Jago	Darat	Tidak Ada
Aik Mual	Darat	Ada, Dengan Trayek Tetap
Mertak Tombok	Darat	Ada, Dengan Trayek Tetap
Montong Terep	Darat	Ada, Tanpa Trayek Tetap
Mekar Damai	Darat	Ada, Tanpa Trayek Tetap

Sumber : BPS, Pendataan Potensi Desa (Podes) 2021

**Tabel 6.2 : Kondisi Jalan Darat Antar Desa/Kelurahan Menurut Desa/Kelurahan di Kecamatan Praya, 2021**

<b>Desa/Kelurahan</b>	<b>Jenis Permukaan Jalan</b>	<b>Dapat Dilalui Kendaraan Bermotor Roda 4 atau Lebih</b>
(1)	(2)	(3)
Panjisari	Aspal/Beton	Sepanjang Tahun
Leneng	Aspal/Beton	Sepanjang Tahun
Renteng	Aspal/Beton	Sepanjang Tahun
Praya	Aspal/Beton	Sepanjang Tahun
Prapen	Aspal/Beton	Sepanjang Tahun
Tiwugalih	Aspal/Beton	Sepanjang Tahun
Semayan	Aspal/Beton	Sepanjang Tahun
Bunut Baok	Aspal/Beton	Sepanjang Tahun
Gerunung	Aspal/Beton	Sepanjang Tahun
Gonjak	Aspal/Beton	Sepanjang Tahun
Jago	Aspal/Beton	Sepanjang Tahun
Aik Muai	Aspal/Beton	Sepanjang Tahun
Mertak Tombok	Aspal/Beton	Sepanjang Tahun
Montong Terep	Aspal/Beton	Sepanjang Tahun
Mekar Damai	Aspal/Beton	Sepanjang Tahun

Sumber : BPS, Pendataan Potensi Desa (Podes) 2021

**Tabel 6.3 : Jumlah Menara dan Operator Layanan Komunikasi Telepon Seluler Serta Kondisi Sinyal Telepon Seluler Menurut Desa/Kelurahan di Kecamatan Praya, 2021**

Desa/Kelurahan	Jumlah Menara Telepon Seluler (BTS)	Jumlah Operator Layanan Komunikasi Telepon Seluler Yang Menjangkau di Desa/Kelurahan	Kondisi Sinyal Telepon Seluler di Sebagian Besar Wilayah Desa/Kelurahan
(1)	(2)	(3)	(4)
Panjisari	2	5	Sinyal Kuat
Leneng	2	3	Sinyal Sangat Kuat
Renteng	2	3	Sinyal Kuat
Praya	4	6	Sinyal Sangat Kuat
Prapen	4	3	Sinyal Kuat
Tiwugalih	1	4	Sinyal Kuat
Semayan	1	5	Sinyal Kuat
Bunut Baik	3	3	Sinyal Kuat
Gerunung	1	3	Sinyal Kuat
Gonjak	2	2	Sinyal Kuat
Jago	2	5	Sinyal Kuat
Aik Mual	1	4	Sinyal Kuat
Mertak Tombok	0	5	Sinyal Kuat
Montong Terep	3	5	Sinyal Kuat
Mekar Damai	1	4	Sinyal Kuat
<b>Praya</b>	<b>29</b>	<b>60</b>	<b>-</b>

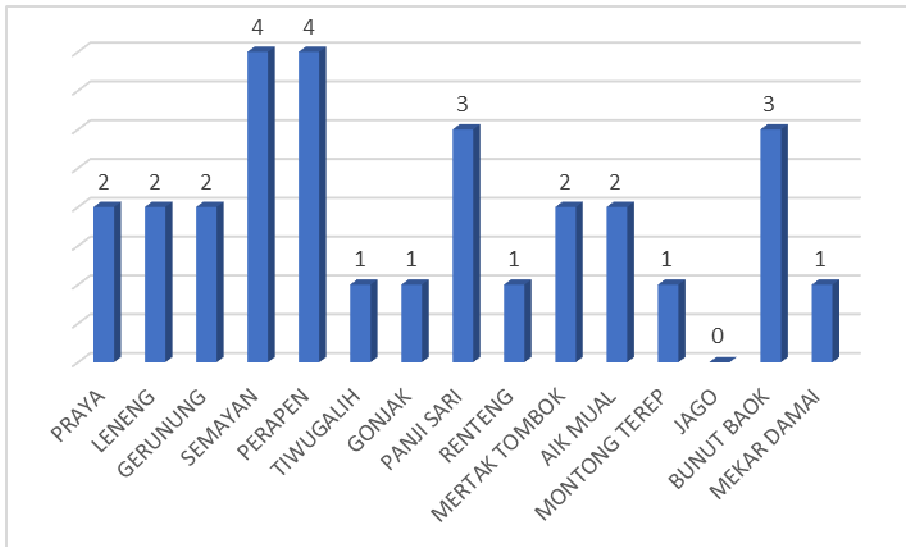
Sumber : BPS, Pendataan Potensi Desa (Podes) 2021

**Tabel 6.4 : Keberadaan Kantor Pos/Pos Pembantu/Rumah Pos dan Perusahaan/Agen Jasa Ekspedisi Swasta Menurut Desa/Kelurahan di Kecamatan Praya, 2021**

<b>Desa/Kelurahan</b>	<b>Kantor Pos/Pos Pembantu/Rumah Pos</b>	<b>Perusahaan/Agen Jasa Ekspedisi Swasta</b>
(1)	(2)	(3)
Panjisari	Tidak Ada	Tidak Ada
Leneng	Tidak Ada	Beroperasi
Renteng	Tidak Ada	Tidak Ada
Praya	Beroperasi	Beroperasi
Prapen	Tidak Ada	Tidak Ada
Tiwugalih	Tidak Ada	Tidak Ada
Semayan	Tidak Ada	Tidak Ada
Bunut Baok	Tidak Ada	Tidak Ada
Gerunung	Tidak Ada	Tidak Ada
Gonjak	Tidak Ada	Tidak Ada
Jago	Tidak Ada	Tidak Ada
Aik Muall	Tidak Ada	Tidak Ada
Mertak Tombok	Tidak Ada	Tidak Ada
Montong Terep	Tidak Ada	Tidak Ada
Mekar Damai	Tidak Ada	Tidak Ada

Sumber : BPS, Pendataan Potensi Desa (Podes) 2021

**Grafik 5. Jumlah Menara Telepon Seluler (BTS) di Kecamatan Praya Menurut Desa Tahun 2021**





# BAB VII EKONOMI





## **BAB VII EKONOMI**

Dalam publikasi ini data yang disajikan adalah data saran penunjang perekonomian di Kecamatan Praya, Mulai dari warung, pertokoan, sarana akomodasi hingga fasilitas perbankan.

Perekonomian akan tumbuh dengan baik jika sarana dan prasarana penunjang kegiatan ekonomi masyarakat tersedia dan dapat dijangkau dengan mudah. Fasilitas perbankan yang di kabupaten lombok tengah sudah menjangkau seluruh kecamatan dan melayani masyarakat dari semua kalangan. Pasar sebagai tempat transaksi antara produsen dan konsumen pun sudah tersebar di seluruh kecamatan di Kabupaten Lombok Tengah. Dengan tersedianya seluruh fasilitas perekonomian ini diharapkan perekonomian masyarakat Lombok Tengah dapat tumbuh dan berkembang



**Tabel 7.1 : Banyaknya Sarana dan Prasarana Ekonomi Menurut Desa/Kelurahan dan Jenisnya di Kecamatan Praya, 2021**

<b>Desa/Kelurahan</b>	<b>Kelompok Pertokoan</b>	<b>Pasar dengan Bangunan Permanen</b>	<b>Pasar dengan Bangunan Semi Permanen</b>	<b>Pasar Tanpa Bangunan</b>
(1)	(2)	(3)	(4)	(5)
Panjisari	-	-	-	-
Leneng	5	-	-	-
Renteng	2	1	-	-
Praya	2	-	1	-
Prapen	5	-	1	-
Tiwugalih	-	-	-	-
Semayan	-	-	-	-
Bunut Baik	-	-	-	-
Gerunung	-	-	-	-
Gonjak	-	-	-	-
Jago	-	-	1	-
Aik Mual	1	1	-	-
Mertak Tombok	-	-	-	-
Montong Terep	-	-	-	-
Mekar Damai	-	-	-	-
<b>Praya</b>	<b>15</b>	<b>2</b>	<b>3</b>	<b>-</b>

**Tabel 7.1 : Lanjutan**

<b>Desa/Kelurahan</b>	<b>Minimarket/ Swalayan</b>	<b>Toko/Warung Kelontong</b>	<b>Restoran/ Rumah Makan</b>
(1)	(6)	(7)	(8)
Panjisari	-	34	1
Leneng	3	157	8
Renteng	3	70	-
Praya	15	128	2
Prapen	6	250	3
Tiwugalih	3	135	-
Semayan	1	90	-
Bunut Baik	2	225	-
Gerunung	-	140	-
Gonjak	1	52	-
Jago	-	113	-
Aik Mual	-	43	-
Mertak Tombok	1	150	-
Montong Terep	-	151	-
Mekar Damai	-	85	-
<b>Praya</b>	<b>35</b>	<b>1823</b>	<b>14</b>

**Tabel 7.1: Lanjutan**

<b>Desa/Kelurahan</b>	<b>Warung/Kedai Makanan</b>	<b>Hotel</b>	<b>Hostel/Motel/Losmen/Wisma</b>
(1)	(9)	(10)	(11)
Panjisari	3	-	-
Leneng	11	-	-
Renteng	10	-	-
Praya	38	2	2
Prapen	53	-	-
Tiwugalih	17	-	-
Semayan	15	-	-
Bunut Baik	25	-	-
Gerunung	7	-	-
Gonjak	4	-	-
Jago	12	-	-
Aik Mual	5	-	-
Mertak Tombok	15	-	-
Montong Terep	8	-	-
Mekar Damai	4	-	-
<b>Praya</b>	<b>227</b>	<b>2</b>	<b>2</b>

Catatan: <sup>1</sup> yang memiliki luas < 400 m<sup>2</sup>

Sumber : BPS, Pendataan Potensi Desa (Podes) 2021

**Tabel 7.2 : Banyaknya Sarana Lembaga Keuangan Yang Beroperasi Menurut Desa/Kelurahan dan Jenisnya di Kecamatan Praya, 2021**

<b>Desa/Kelurahan</b>	<b>Bank Umum Pemerintah</b>	<b>Bank Umum Swasta</b>	<b>Bank Perkreditan Rakyat</b>
(1)	(2)	(3)	(4)
Panjisari	-	-	-
Leneng	1	-	1
Renteng	1	-	1
Praya	5	3	-
Prapen	6	1	1
Tiwugalih	-	-	-
Semayan	-	-	-
Bunut Baok	-	-	-
Gerunung	-	-	-
Gonjak	-	-	-
Jago	-	-	-
Aik Muai	-	-	-
Mertak Tombok	-	-	-
Montong Terep	-	-	-
Mekar Damai	-	-	-
<b>Jumlah</b>	<b>13</b>	<b>4</b>	<b>3</b>

Sumber : BPS, Pendataan Potensi Desa (Podes) 2021

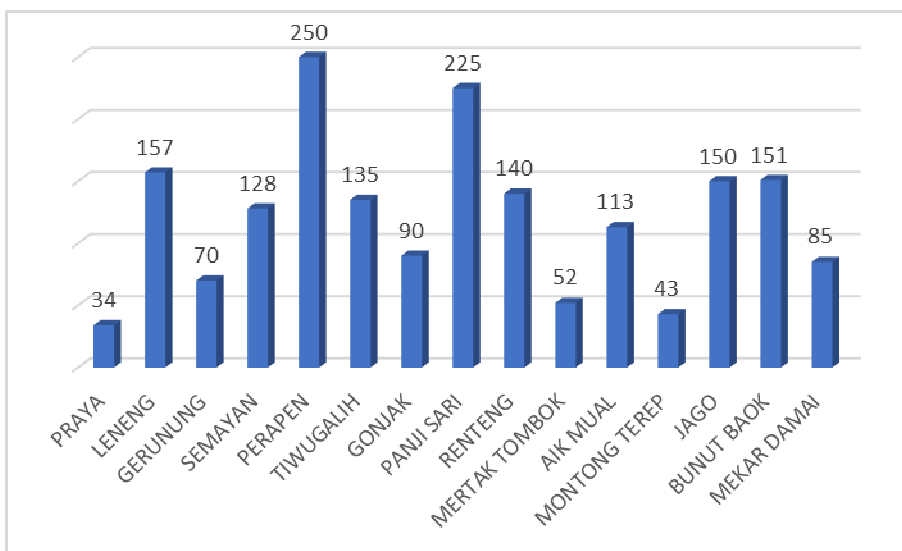
**Tabel 7.3 : Banyaknya Koperasi yang Masih Aktif Menurut Desa/Kelurahan dan Jenis Koperasi di Kecamatan Praya, 2021**

Rincian	Koperasi Unit desa (KUD)	Koperasi Industri Kecil dan Kerajinan Rakyat (Kopinkra)	Koperasi Simpan Pinjam (Kospin)	Koperasi Lainnya
(1)	(2)	(3)	(4)	(5)
Panjisari	-	-	2	-
Leneng	-	-	1	-
Renteng	-	-	-	-
Praya	-	-	8	-
Prapen	-	-	-	-
Tiwugalih	-	-	1	-
Semayan	-	-	1	-
Bunut Baik	-	-	-	-
Gerunung	1	-	-	-
Gonjak	-	-	1	-
Jago	-	-	1	-
Aik Mual	-	-	3	-
Mertak Tombok	-	-	1	-
Montong Terep	-	-	1	-
Mekar Damai	-	1	-	-
<b>Jumlah</b>	<b>1</b>	<b>1</b>	<b>20</b>	<b>-</b>

Sumber : BPS, Pendataan Potensi Desa (Podes) 2021

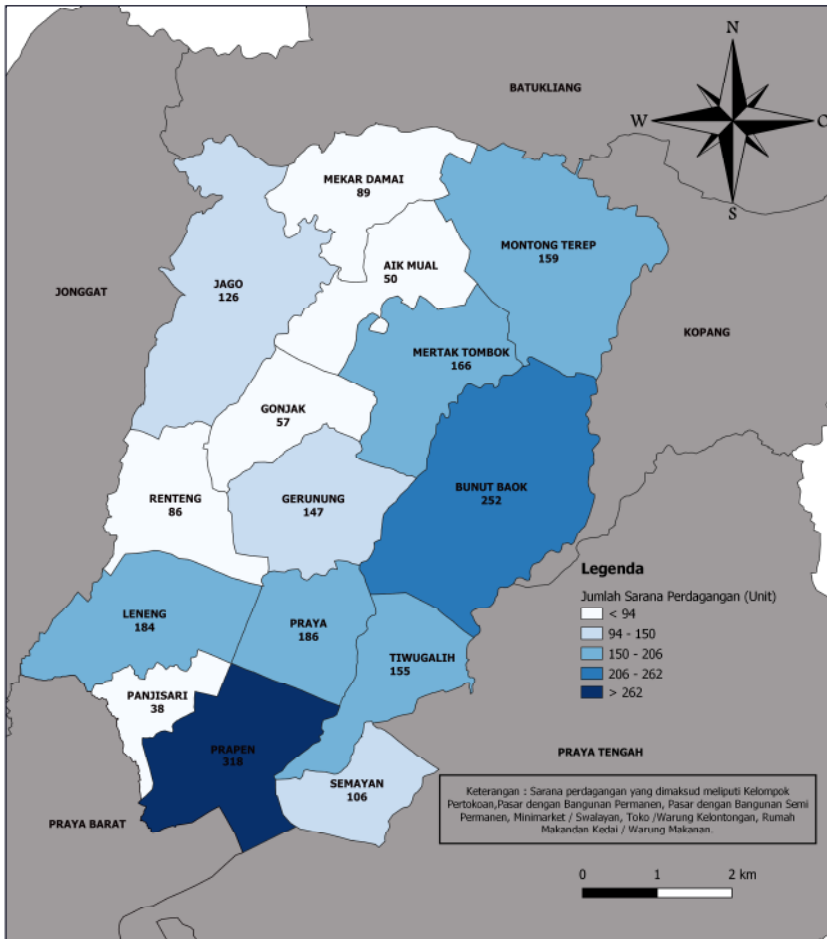


**Grafik 6. Jumlah Toko / warung Kelontong di Kecamatan Paya Menurut Desa Tahun 2021**





# JUMLAH SARANA PERDAGANGAN DI KECAMATAN PRAYA MENURUT DESA TAHUN 2021





**DINAS KOMUNIKASI DAN  
INFORMATIKA**

Jl. Ahmad Yani No.2 Praya -  
Lombok Tengah



**BADAN PUSAT STATISTIK  
KABUPATEN LOMBOK TENGAH**

Jl. Kalimantan No.2 Praya -  
Lombok Tengah